

Fietsroute

van Boddens Hosangweg 39 in Woubrugge (Kaag en Braassem, Zuid-Holland)
via Waver, Ouderkerk aan de Amstel
naar Borchlandweg 6 in Duivendrecht (Ouder-Amstel, Noord-Holland)

Afstand 35.47 km
Routetype Kortste route

Deze route wordt u aangeboden door de Fietsersbond en Eneco.
routeplanner.fietsersbond.nl

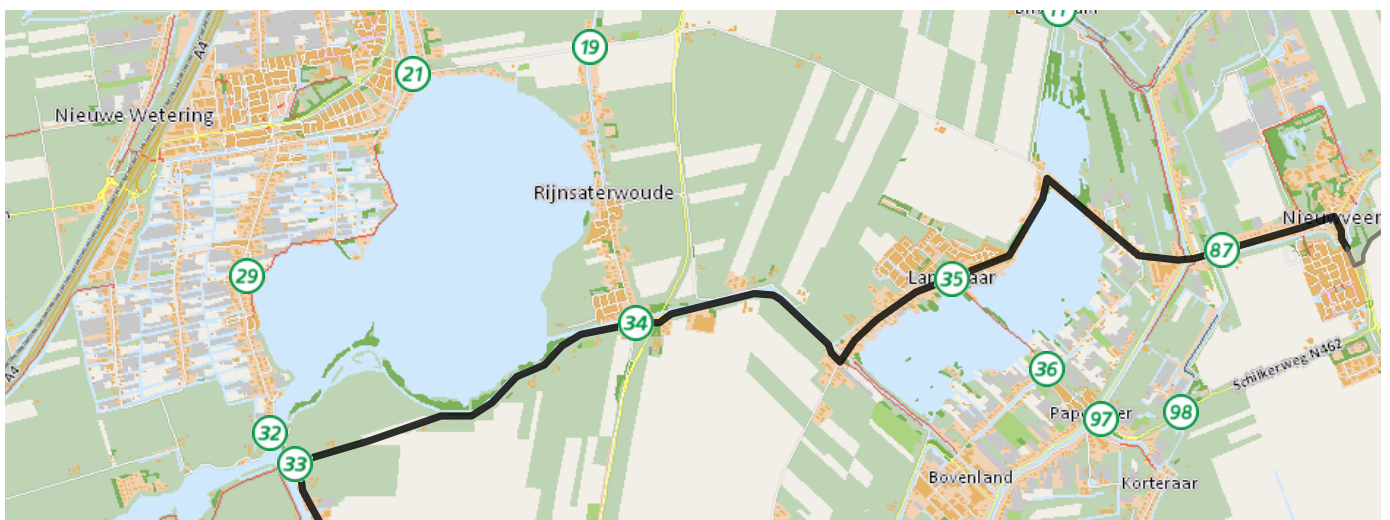


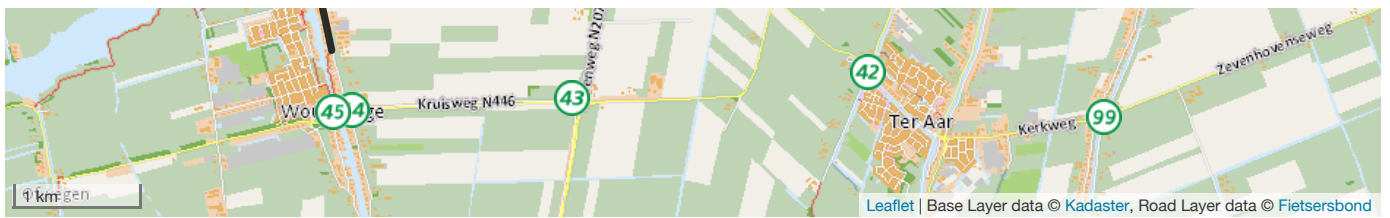
volledige route



Start bij Boddens Hosangweg 39 in Woubrugge (Kaag en Braassem, Zuid-Holland) en ga noord

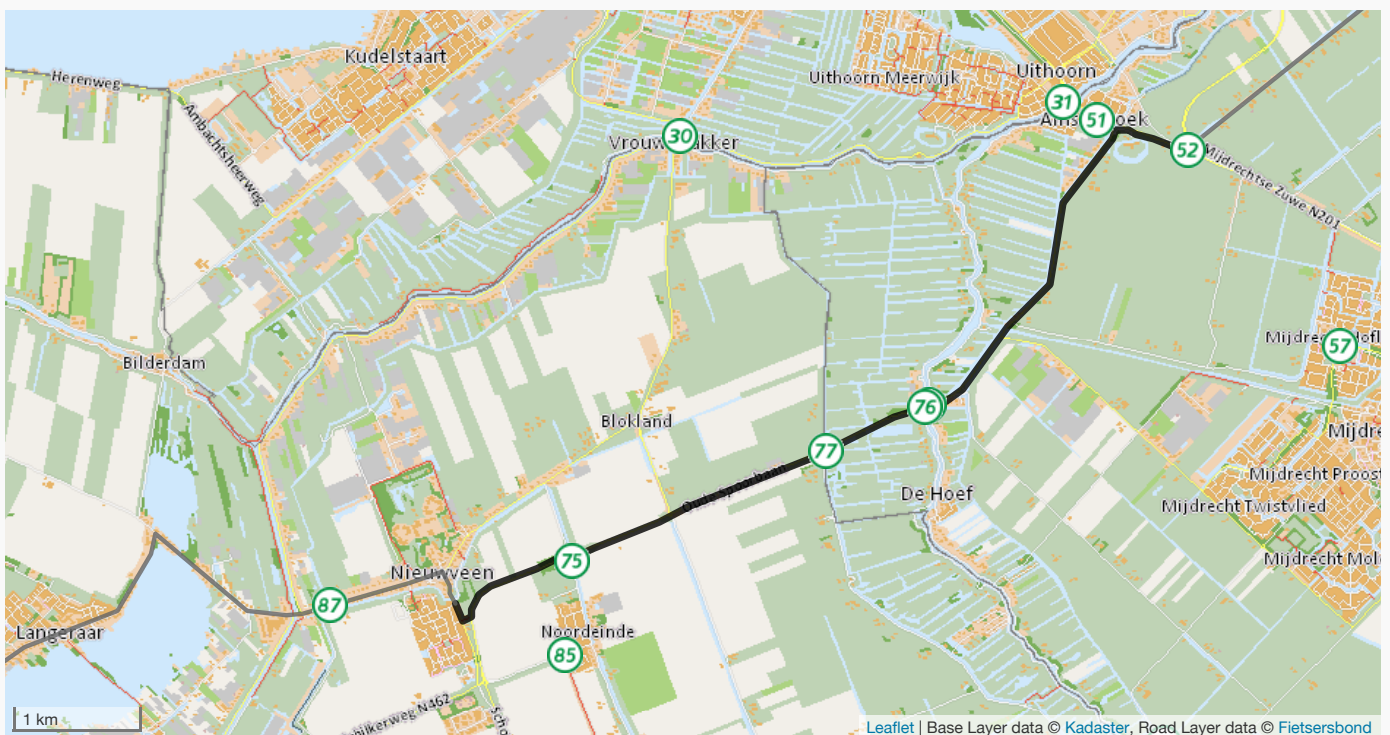
Start route





1	Ga na 940 meter bij de zijstraat	rechtsaf	naar Zwetweg	➔ 940 meter
2	Ga na 1.2 km. bij het einde	rechtdoor	, naam wordt Woudsedijk-Zuid	⬆ 2.2 km.
3	Ga na 2.9 km. bij het einde	rechtdoor	, naam wordt Woudsedijk	⬆ 5.0 km.
4	Ga na 864 meter bij het kruispunt <i>Op deze weg komt u in de woonplaats Ter Aar.</i>	linksaf	naar Langerarseweg	➡ 5.9 km.
5	Ga na 49 meter bij het kruispunt	schuin rechts	, naam blijft Langerarseweg	↘ 6.0 km.
6	Ga na 2.3 km. bij het kruispunt	scherp rechts	naar Geerweg	↘ 8.3 km.
7	Ga na 1.3 km. op de kruising	rechtdoor	, naam wordt Oude Nieuwveenseweg	⬆ 9.6 km.
8	Ga na 1.0 km. bij het einde <i>Op deze weg komt u in de woonplaats Nieuwveen.</i>	rechtdoor	, naam wordt Anne Hendrik Kooistrastraat	⬆ 10.6 km.
9	Ga na 236 meter op de kruising	rechtdoor	, naam wordt Kerkstraat	⬆ 10.9 km.
10	Ga na 279 meter bij de zijstraat	rechtdoor	, naam wordt Willem Pieter Speelmanweg	⬆ 11.1 km.

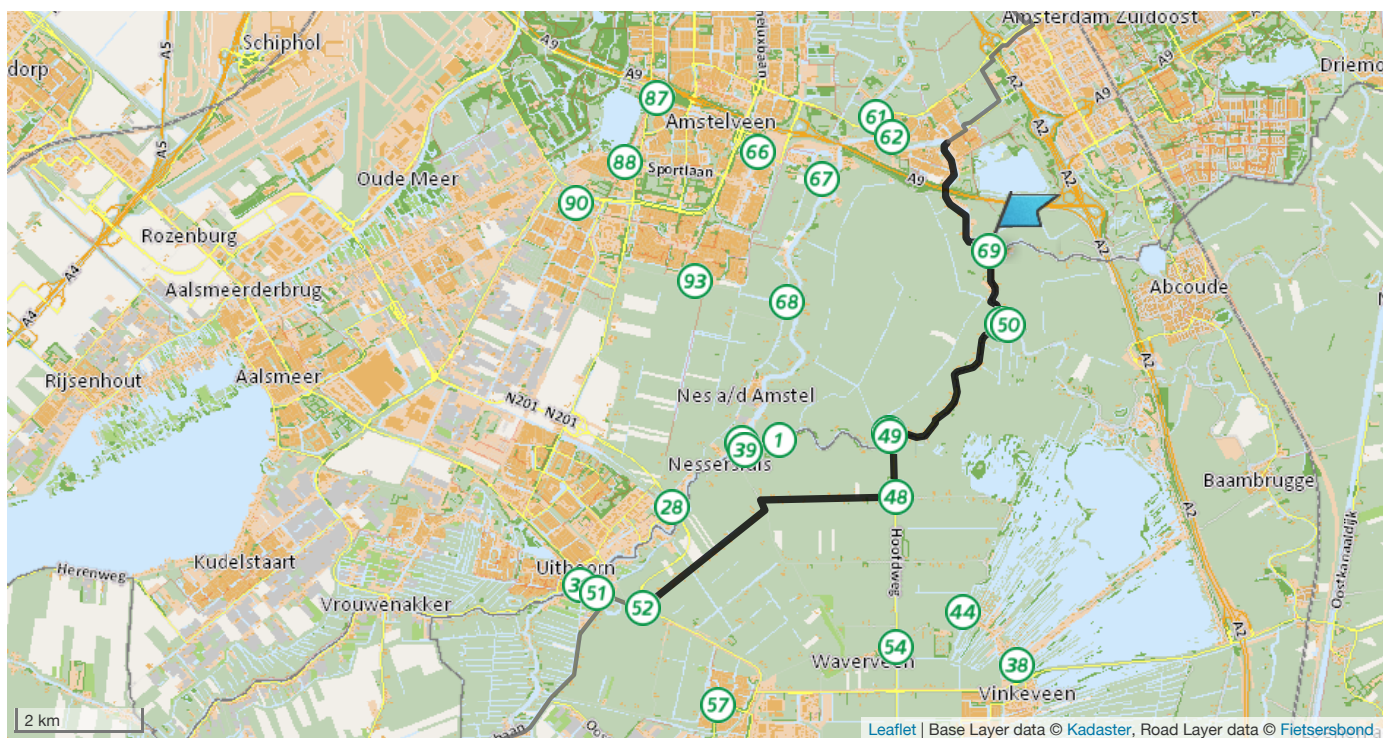
Route deel 2



11	Ga na 142 meter op de kruising	linksaf	naar fietspad	➡ 11.3 km.
----	--------------------------------	----------------	---------------	------------

12	Ga na 75 meter bij de T-splitsing <i>In dit routeonderdeel zit een Hindernis brede fietsen.</i>	schuin links	naar Provincialeweg	↖ 11.4 km.
13	Ga na 971 meter bij het kruispunt	schuin rechts	, naam blijft Provincialeweg	↗ 12.3 km.
14	Ga na 83 meter bij de Y-splitsing	linksaf	, naam blijft Provincialeweg	← 12.4 km.
15	Ga na 865 meter bij de rotonde	rechtdoor	, naam wordt Oude Spoorbaan	↑ 13.3 km.
16	Ga na 2.3 km. bij het kruispunt <i>Op deze weg komt u in de woonplaats De Hoef.</i>	rechtdoor	, naam wordt Eerste Hoefweg	↑ 15.6 km.
17	Ga na 271 meter op de kruising	rechtdoor	, naam wordt Oude Spoorbaan	↑ 15.9 km.
18	Ga na 610 meter bij het einde	rechtdoor	, naam wordt Ringdijk 2e Bedijking	↑ 16.5 km.
19	Ga na 1.9 km. bij de T-splitsing <i>Op deze weg komt u in de woonplaats Amstelhoek.</i>	rechtsaf	naar Mijdrechtse Zuwe	→ 18.4 km.
20	Ga na 614 meter bij de zijstraat <i>Op deze weg komt u in de woonplaats Mijdrecht.</i>	linksaf	naar Tienboerenweg	← 19.0 km.

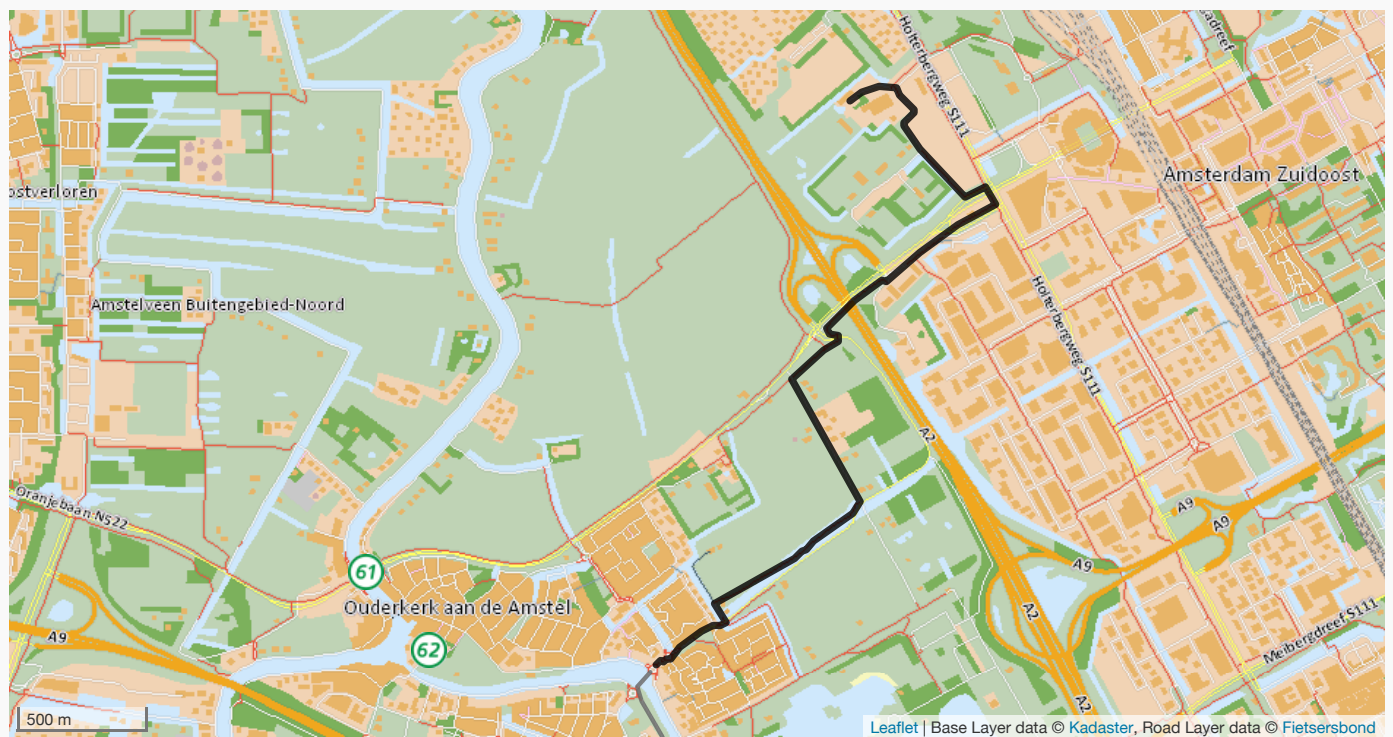
Route deel 3



21	Ga na 1.9 km. bij het einde	rechtdoor	, naam wordt Tweede Velddwarsweg	↑ 20.9 km.
22	Ga na 697 meter bij de T-splitsing <i>Op deze weg komt u in de woonplaats Waverveen.</i>	linksaf	naar Veldweg	← 21.6 km.
23	Ga na 168 meter bij de zijstraat <i>Deze afslag is bij een ANWB-paddenstoel met Nummer 23308/001.</i>	scherp rechts	naar Botsholse dwarsweg	↗ 21.7 km.
24	Ga na 2.2 km. op de kruising	linksaf	naar Hoofdweg	← 23.9 km.

25	Ga na 763 meter bij de zijstraat	rechtsaf	, naam blijft Hoofdweg	➔ 24.6 km.
26	Ga na 296 meter bij de T-splitsing <i>Deze afslag is bij een ANWB-paddenstoel met Nummer 23304/001. Op deze weg komt u in de woonplaats Ouderkerk aan de Amstel.</i>	rechtsaf	naar Waver	➔ 24.9 km.
27	Ga na 4.3 km. bij de zijstraat <i>Deze afslag is bij een ANWB-paddenstoel met Nummer 21704/001.</i>	rechtdoor	, naam wordt Binnenweg	⬆ 29.3 km.
28	Ga na 1.4 km. bij de zijstraat	rechtdoor	, naam wordt Rondehoep Oost	⬆ 30.6 km.
29	Ga na 769 meter bij de rotonde	rechtsaf	naar Benningbrug	➔ 31.4 km.
30	Ga na 75 meter bij de rotonde	rechtdoor	, naam wordt Machineweg	⬆ 31.6 km.

Route deel 4



31	Ga na 342 meter bij het kruispunt	linksaf	naar Hogendijk	⬅ 32.0 km.
32	Ga na 77 meter bij de zijstraat	rechtsaf	naar Langeveldpad	➔ 32.1 km.
33	Ga na 724 meter bij het kruispunt	linksaf	naar Korte Dwarsweg	⬅ 32.8 km.
34	Ga na 565 meter op de kruising	rechtsaf	naar Burgemeester Stramanweg	➔ 33.3 km.
35	Ga na 641 meter bij de T-splitsing	linksaf	, naam blijft Burgemeester Stramanweg	⬅ 34.0 km.
36	Ga na 539 meter bij het kruispunt <i>Op deze weg komt u in de woonplaats Amsterdam Zuidoost.</i>	linksaf	naar Holterbergweg	⬅ 34.5 km.
37	Ga na 81 meter bij de zijstraat <i>Op deze weg komt u in de woonplaats Duivendrecht.</i>	linksaf	naar Sportpark de Toekomst	⬅ 34.6 km.
38	Ga na 674 meter bij de T-splitsing	linksaf	naar Borchlandweg	⬅ 35.3 km.

38	Ga na 97 meter bij de Y-splitsing	linker	naar Borchlandweg	35.0 km.
39	Ga na 14 meter bij de Y-splitsing	schuin rechts	, naam blijft Borchlandweg	35.3 km.
40	Kom na 180 meter bij het eindpunt van uw route			35.5 km.

Deze route online bekijken

Scan de onderstaande qr-code met uw mobiele telefoon




Nooit meer glibberen!
Met de Fietsersbond Routeplanner

Plan nu je route over gestrooide fietspaden.

 Fietsersbond Routeplanner