

# Fietsroute

**van** Kleine Schelluinsekade 5b in Gorinchem (Zuid-Holland)

**via** Tiendweg, Sliedrecht

**naar** Kralingseweg 226 in Rotterdam (Zuid-Holland)

**Afstand** 39.43 km

**Routetype** Makkelijk doorfietsen

Deze route wordt u aangeboden door de Fietsersbond en Eneco.  
[routeplanner.fietsersbond.nl](http://routeplanner.fietsersbond.nl)

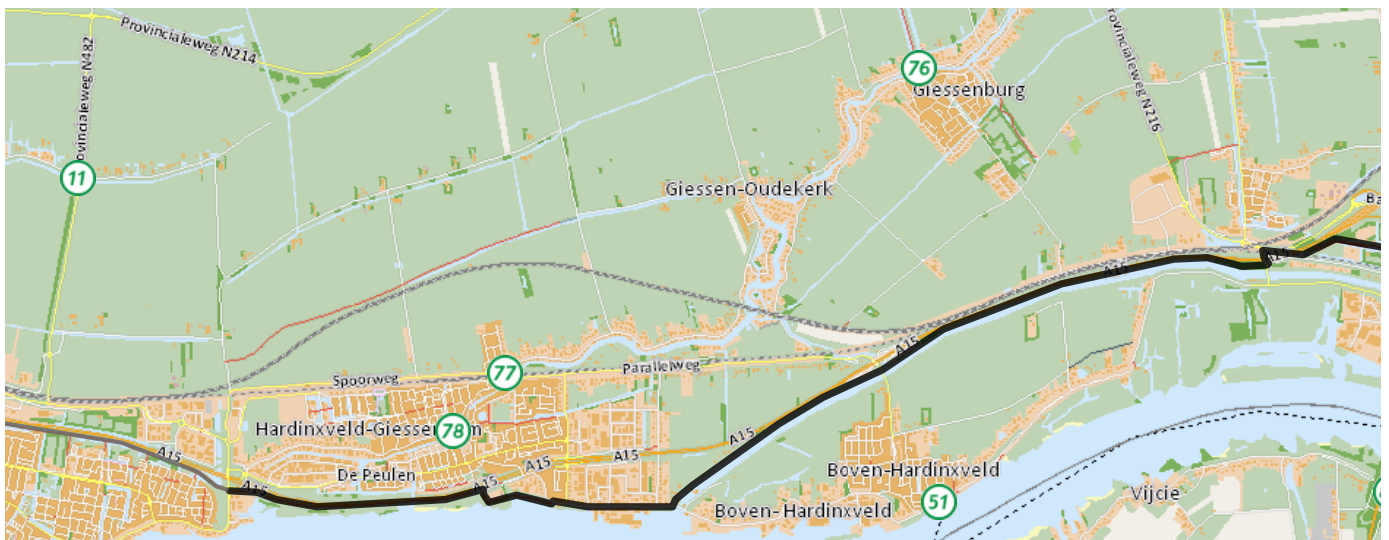


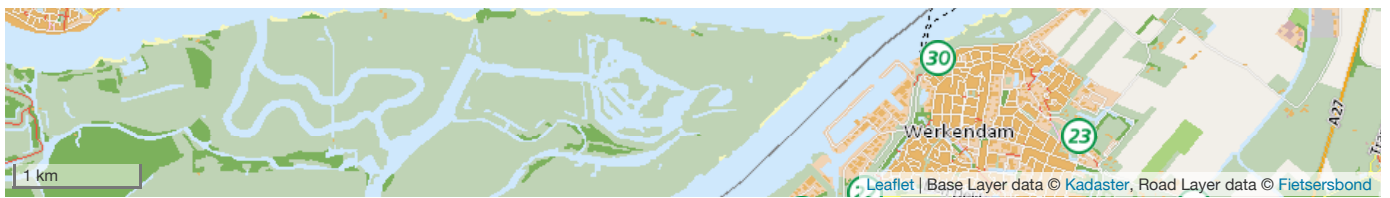
volledige route



Start bij Kleine Schelluinsekade 5b in Gorinchem (Zuid-Holland) en ga oost

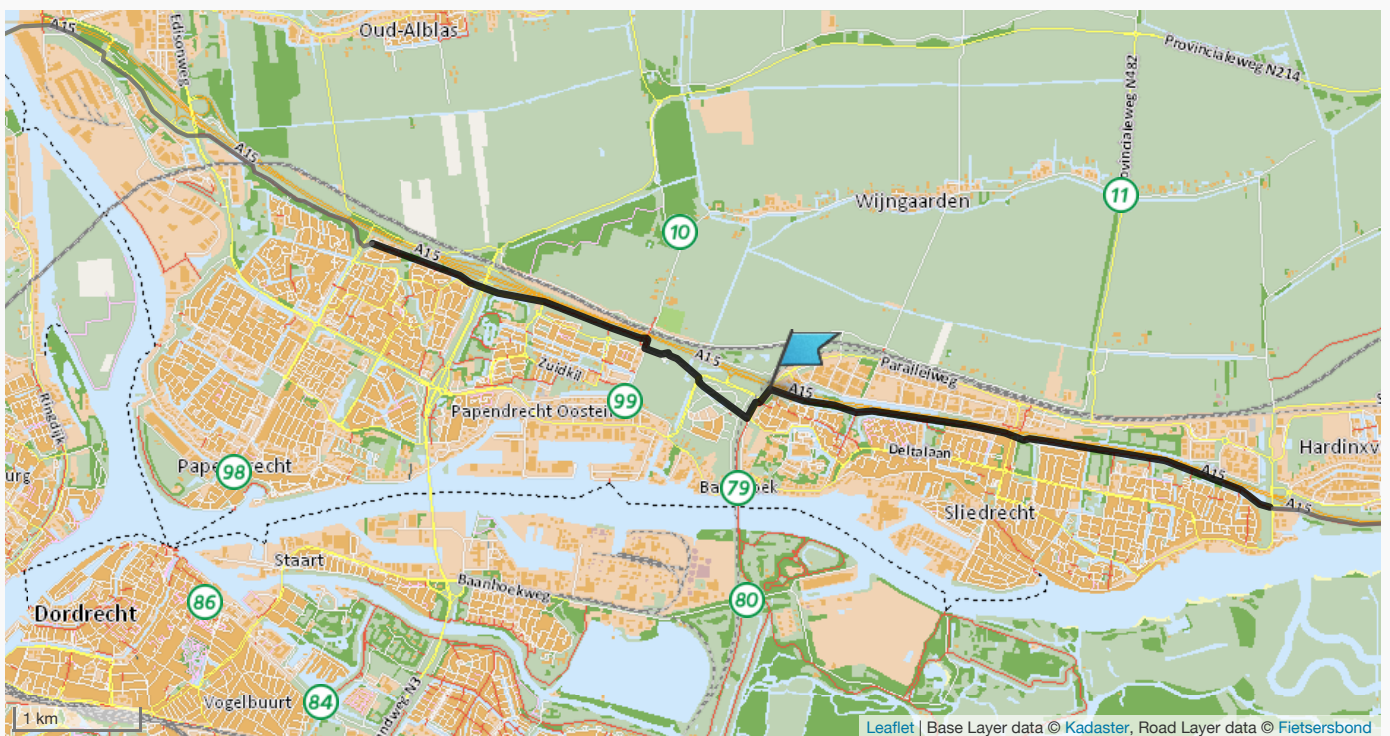
Start route





1	Ga na 45 meter bij de zijstraat	<b>linksaf</b>	naar brugje	← 45 meter
2	Ga na 22 meter op de kruising	<b>linksaf</b>	naar Grote Schelluinsekade	← 66 meter
3	Ga na 1.2 km. bij de Y-splitsing	<b>linksaf</b>	naar Zandkade	← 1.3 km.
4	Ga na 123 meter bij het kruispunt	<b>rechtsaf</b>	naar Parallelweg	→ 1.4 km.
5	Ga na 163 meter bij het einde	<b>rechtdoor</b>	, naam wordt Kanaaldijk Noord	↑ 1.6 km.
6	Ga na 5.2 km. bij de T-splitsing <i>Op deze weg komt u in de woonplaats Hardinxveld-Giessendam.</i>	<b>schuin rechts</b>	naar Rivierdijk	↘ 6.8 km.
7	Ga na 864 meter bij het kruispunt	<b>schuin links</b>	, naam blijft Rivierdijk	↙ 7.7 km.
8	Ga na 109 meter bij de zijstraat	<b>linksaf</b>	naar fietspad	← 7.8 km.
9	Ga na 683 meter bij de T-splitsing	<b>linksaf</b>	naar fietspad A15	← 8.5 km.
10	Ga na 2.1 km. bij het kruispunt <i>Deze afslag is bij een Verkeerslicht.</i>	<b>rechtdoor</b>	, naam wordt Tiendweg	↑ 10.6 km.

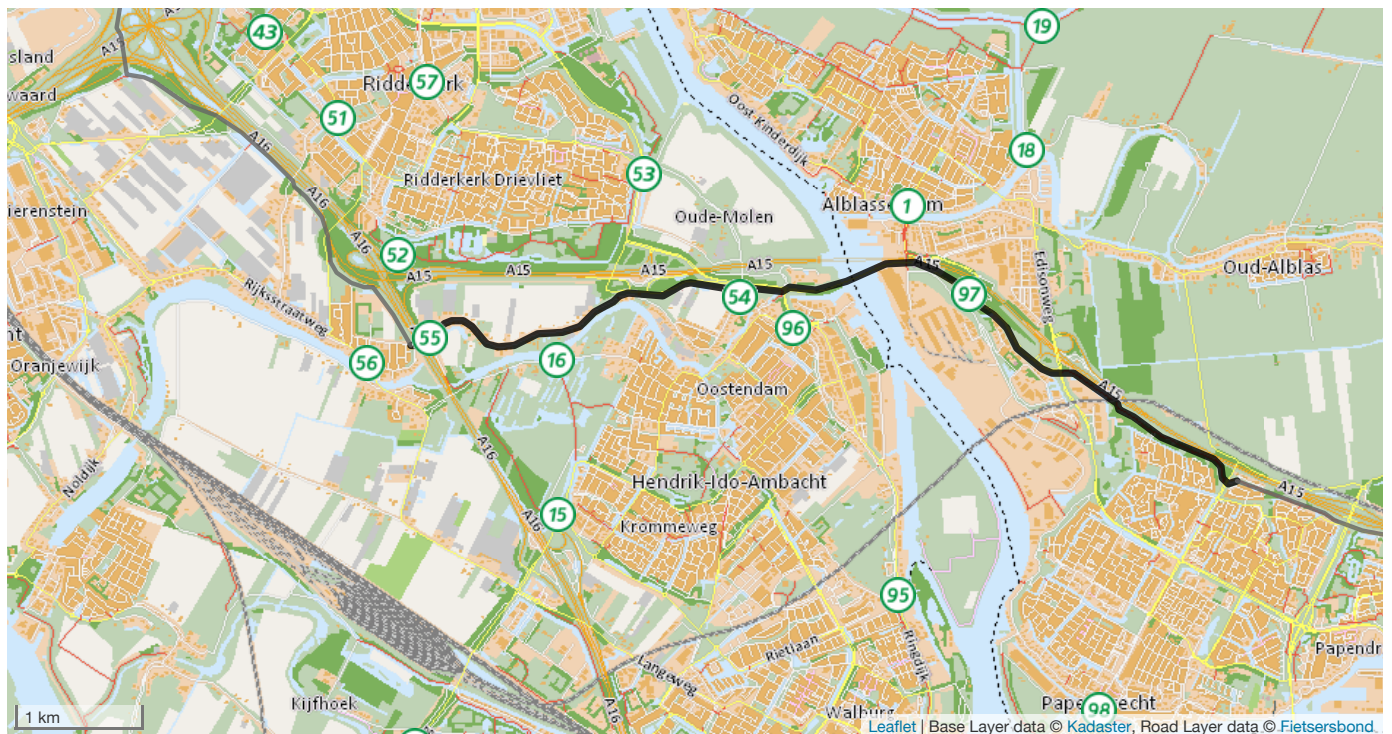
## Route deel 2



11	Ga na 2.1 km. bij de T-splitsing <i>Op deze weg komt u in de woonplaats Sliedrecht.</i>	<b>rechtsaf</b>	naar Goeman Borgesiusweg	→ 12.7 km.
12	Ga na 94 meter bij het kruispunt	<b>rechtdoor</b>	, naam wordt Rijnstraat	↑ 12.8 km.

13	Ga na 42 meter op de kruising	<b>rechtdoor</b>	, naam wordt Tierendweg	↑	12.9 km.
14	Ga na 2.0 km. bij de T-splitsing	<b>schuin links</b>	naar Parallelweg	↙	14.8 km.
15	Ga na 139 meter na de oversteek <i>Deze afslag is bij een Verkeerslicht.</i>	<b>rechtdoor</b>	, naam wordt fietspad Baanhoek	↑	15.0 km.
16	Ga na 145 meter bij het kruispunt	<b>rechtsaf</b>	naar Sonate	→	15.1 km.
17	Ga na 1.1 km. bij het kruispunt <i>Op deze weg komt u in de woonplaats Papendrecht.</i>	<b>rechtsaf</b>	naar Matenasche Scheidkade	→	16.2 km.
18	Ga na 79 meter bij het einde	<b>schuin links</b>	naar Oostpad	↙	16.3 km.
19	Ga na 897 meter bij de zijstraat	<b>rechtdoor</b>	, naam wordt Wilgenpad	↑	17.2 km.
20	Ga na 1.5 km. bij de T-splitsing	<b>schuin links</b>	naar De Biezen	↙	18.7 km.

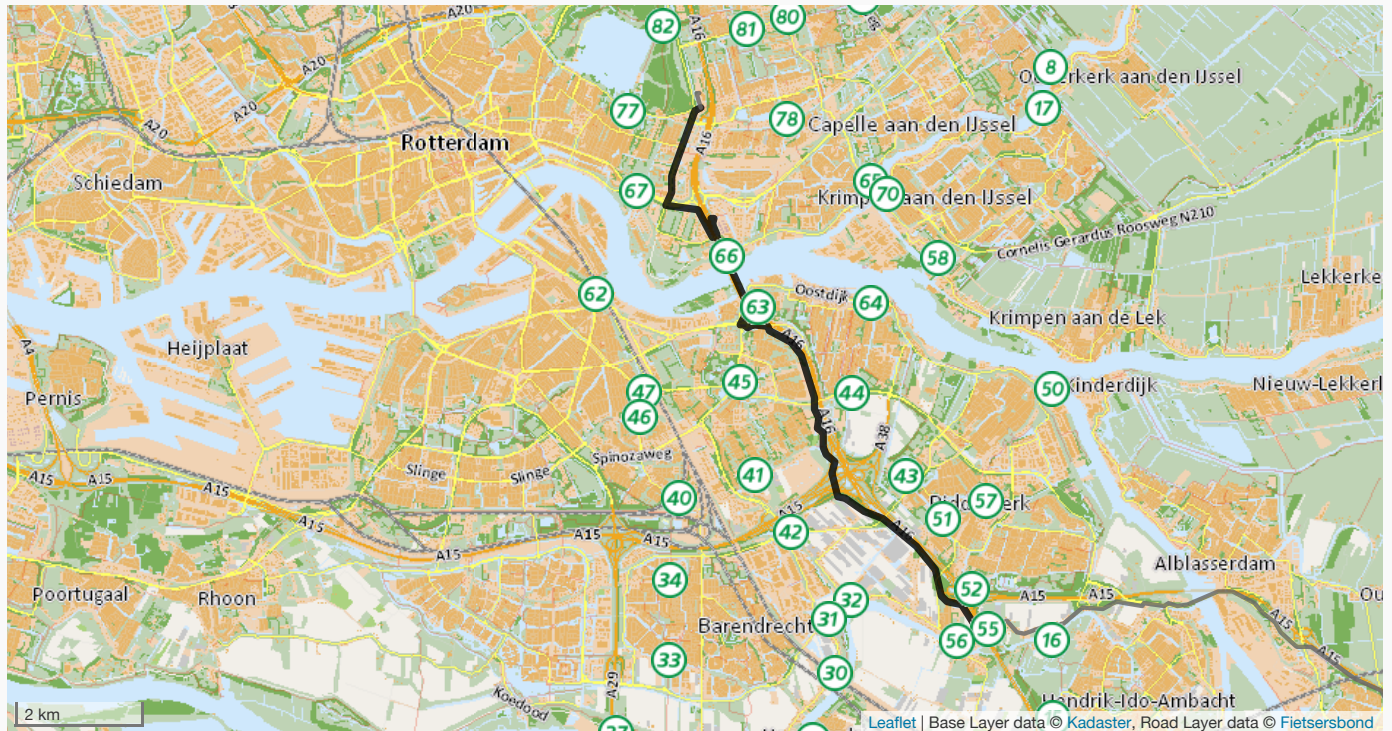
### Route deel 3



21	Ga na 77 meter bij het kruispunt	<b>rechtdoor</b>	, naam wordt Molenpad	↑	18.7 km.
22	Ga na 1.6 km. bij het kruispunt <i>Deze afslag is bij een Verkeerslicht. Op deze weg komt u in de woonplaats Alblaserdam.</i>	<b>rechtdoor</b>	, naam wordt Grote Beer	↑	20.4 km.
23	Ga na 982 meter na de oversteek <i>Deze afslag is bij een Verkeerslicht.</i>	<b>rechtdoor</b>	, naam wordt Rijksweg	↑	21.5 km.
24	Ga na 1.6 km. na de oversteek <i>Deze afslag is bij een Verkeerslicht. Op deze weg komt u in de woonplaats Hendrik-Ido-Ambacht.</i>	<b>rechtdoor</b>	, naam blijft Rijksweg	↑	23.1 km.
25	Ga na 337 meter bij de T-splitsing <i>Op deze weg komt u in de woonplaats Ridderkerk.</i>	<b>schuin links</b>	naar Molenweg	↙	23.5 km.
26	Ga na 51 meter bij de Y-splitsing	<b>rechtsaf</b>	naar fietspad A16 A15	→	23.6 km.

27	Ga na 1.0 km. bij de Y-splitsing	<b>linksaf</b>	naar fietspad	← 24.6 km.
28	Ga na 20 meter bij de T-splitsing	<b>rechtsaf</b>	naar Pruimendijk	→ 24.6 km.
29	Ga na 1.9 km. bij de zijstraat	<b>rechtdoor</b>	, naam wordt Vlasstraat	↑ 26.5 km.
30	Ga na 29 meter bij de zijstraat	<b>schuin rechts</b>	naar fietspad A15 A16	↗ 26.6 km.

#### Route deel 4



31	Ga na 3.4 km. bij de Y-splitsing	<b>schuin rechts</b>	naar fietspad A16	↗ 29.9 km.
32	Ga na 3.2 km. bij de zijstraat <i>Op deze weg komt u in de woonplaats Rotterdam.</i>	<b>schuin rechts</b>	, naam blijft fietspad A16	↗ 33.1 km.
33	Ga na 407 meter op de kruising	<b>rechtsaf</b>	naar fietspad	→ 33.5 km.
34	Ga na 126 meter bij de Y-splitsing	<b>rechtsaf</b>	, naam blijft fietspad	→ 33.6 km.
35	Ga na 2.7 km. bij het kruispunt	<b>schuin rechts</b>	naar Toepad	↗ 36.3 km.
36	Ga na 97 meter bij de zijstraat	<b>rechtsaf</b>	naar fietspad	→ 36.4 km.
37	Ga na 1.0 km. bij het kruispunt <i>Deze afslag is bij een Verkeerslicht.</i>	<b>rechtsaf</b>	naar Kralingse Zoom	→ 37.4 km.
38	Ga na 84 meter bij het kruispunt <i>Deze afslag is bij een Verkeerslicht.</i>	<b>schuin links</b>	, naam blijft Kralingse Zoom	↖ 37.5 km.
39	Ga na 1.5 km. bij het kruispunt <i>Deze afslag is bij een Verkeerslicht.</i>	<b>schuin rechts</b>	naar Kralingseweg	↗ 39.1 km.
40	Ga na 91 meter op de kruising	<b>linksaf</b>	, naam blijft Kralingseweg	← 39.2 km.

#### Route deel 5





41 Kom na 276 meter bij het eindpunt van uw route

39.4 km.

Deze route online bekijken

Scan de onderstaande qr-code met uw mobiele telefoon



An advertisement for the Fietsersbond Routeplanner. It features a stylized illustration of two cyclists riding on a snowy path. The text reads: "Nooit meer glibberen! Met de Fietsersbond Routeplanner". Below the text is the logo for "Fietsersbond Routeplanner", which consists of a yellow arrow pointing to a black circle with a white dot. To the right, a circular callout contains the text: "Plan nu je route over gestrooide fietspaden." The background of the advertisement is orange.