

Fietsroute

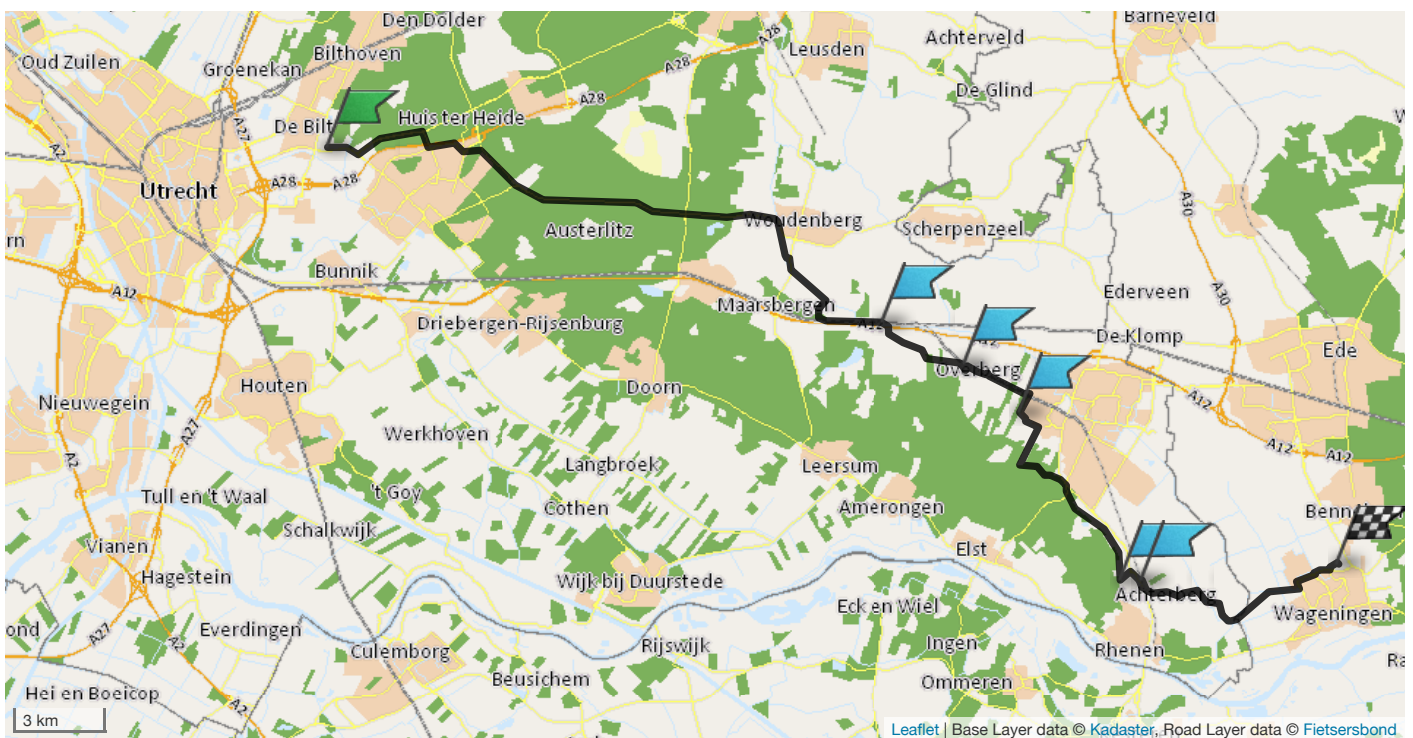
van De Holle Bilt 1 in De Bilt (Utrecht)
via Rumelaarseweg, Woudenberg
Haarweg, Leersum
Slaperdijk, Overberg
Oude Veensegrindweg, Rhenen
Achter de Lijn, Rhenen
naar Bornsesteeg 10 in Wageningen (Gelderland)

Deze route wordt u aangeboden door de Fietsersbond en Europeesche verzekeringen.
<https://routeplanner.fietsersbond.nl>



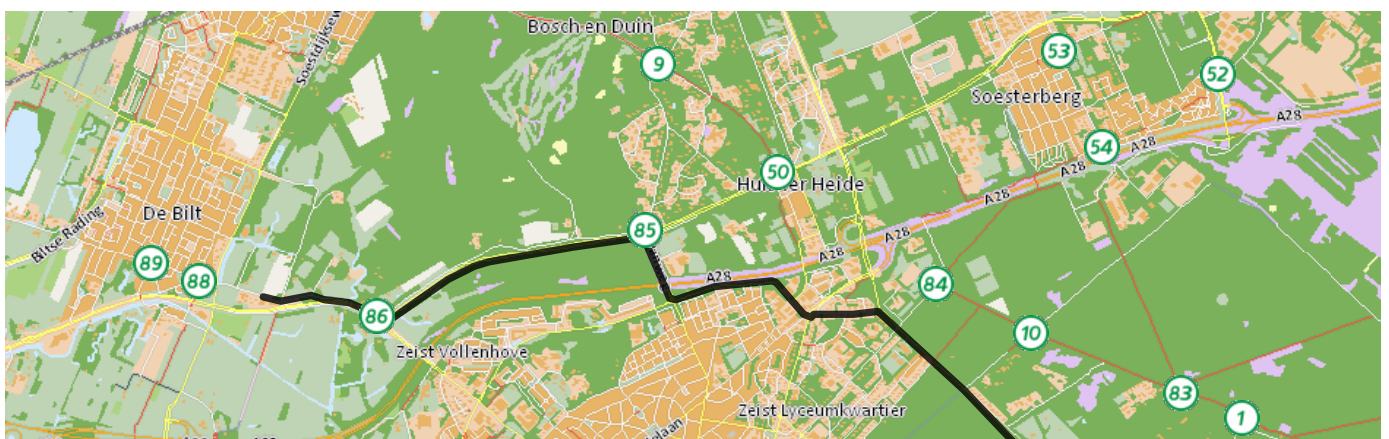
Afstand 46.50 km
Routetype Makkelijk doorfietsen

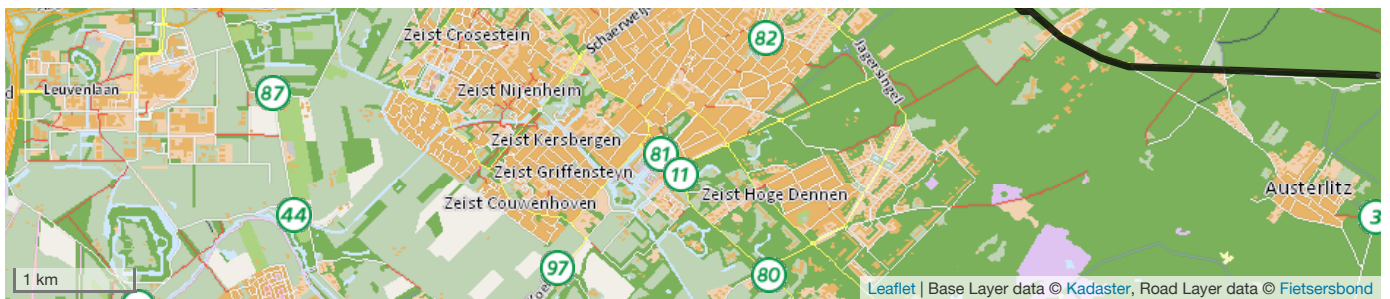
Volledige route



Start bij De Holle Bilt 1 in De Bilt (Utrecht) en ga oost

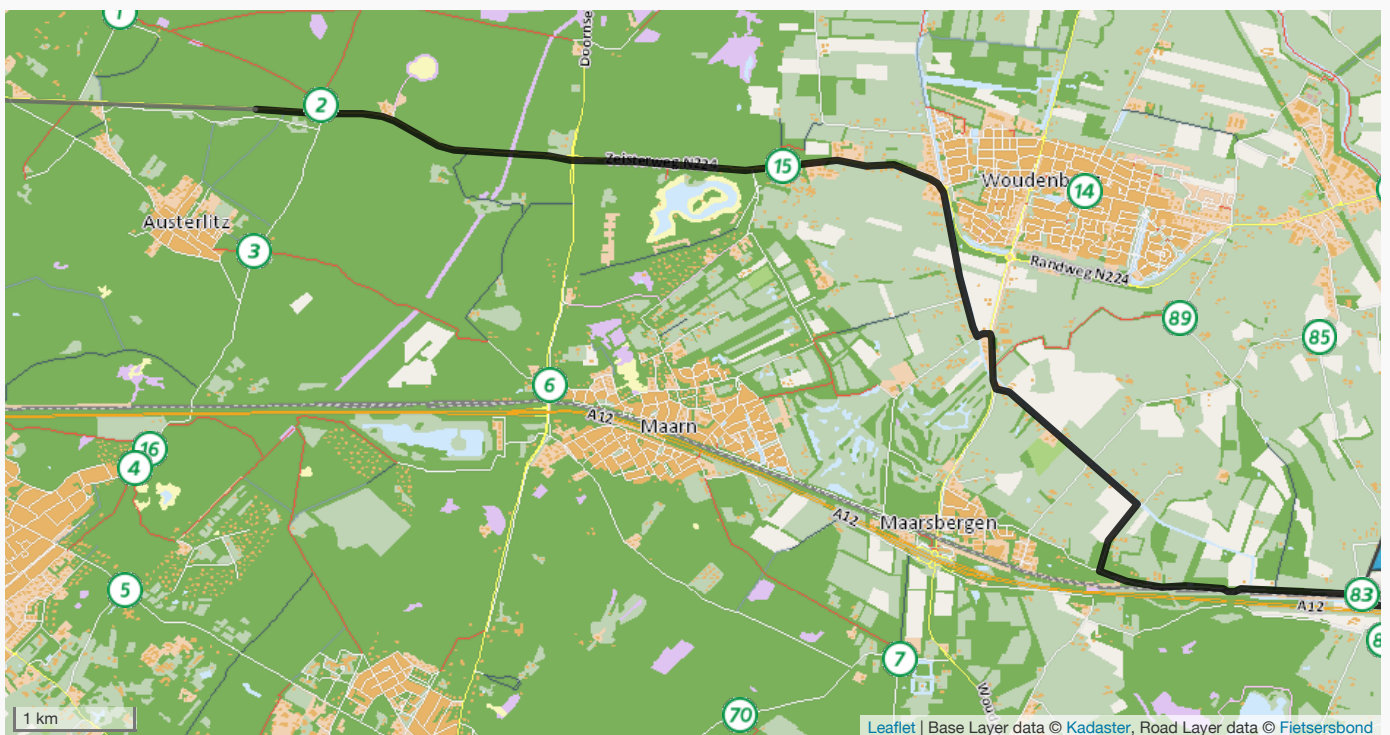
Start route





1	Ga na 394 meter op de kruising	rechtdoor	, naam wordt Utrechtseweg	↑ 394 meter
2	Ga na 690 meter bij de zijstraat	scherp links	, naam blijft Utrechtseweg	↶ 1.1 km.
3	Ga na 41 meter bij het kruispunt	rechtsaf	naar Amersfoortseweg	➔ 1.1 km.
4	Ga na 2.2 km. bij het kruispunt <i>Op deze weg komt u in de woonplaats Zeist.</i>	schuin rechts	naar Panweg	↗ 3.4 km.
5	Ga na 548 meter bij de rotonde	linksaf	naar Dijnselburgerlaan	← 3.9 km.
6	Ga na 1.2 km. bij het kruispunt <i>Deze afslag is bij een Verkeerslicht.</i>	linksaf	naar Boulevard	← 5.2 km.
7	Ga na 59 meter bij de zijstraat	rechtdoor	, naam wordt Oude Woudenbergse Zandweg	↑ 5.3 km.
8	Ga na 496 meter bij de T-splitsing	schuin rechts	naar Krakelingweg	↗ 5.8 km.
9	Ga na 1.6 km. bij het kruispunt	schuin links	naar Woudenbergseweg	↶ 7.3 km.
10	Ga na 3.0 km. bij het einde <i>Op deze weg komt u in de woonplaats Austerlitz.</i>	rechtdoor	, naam wordt Zeisterweg	↑ 10.4 km.

Route deel 2

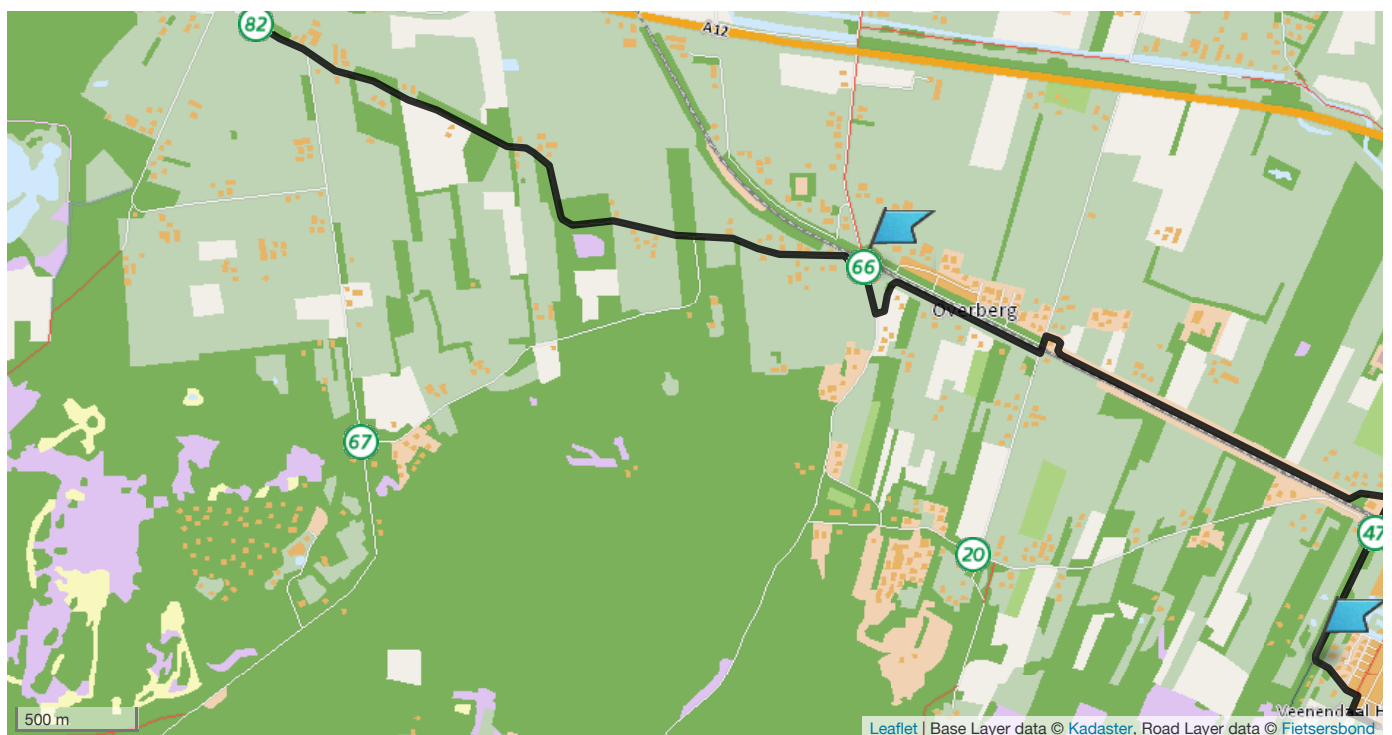


11	Ga na 531 meter bij het kruispunt	schuin links	, naam blijft Zeisterweg	↶ 10.9 km.
----	-----------------------------------	---------------------	--------------------------	------------

Op deze weg komt u in de woonplaats Woudenberg.

12	Ga na 5.2 km. bij de rotonde	schuin rechts	naar Slappedel	↱	16.1 km.
13	Ga na 1.2 km. bij de T-splitsing <i>Deze afslag is bij een ANWB-paddenstoel met Nummer 65336/001.</i>	linksaf	naar Ringelpoel	↶	17.3 km.
14	Ga na 110 meter bij het kruispunt	rechtsaf	naar Woudenbergseweg	➔	17.4 km.
15	Ga na 443 meter op de kruising <i>Op deze weg komt u in de woonplaats Maarsbergen.</i>	linksaf	naar Griftdijk	↶	17.9 km.
16	Ga na 1.5 km. bij de zijstraat	rechtsaf	, naam blijft Griftdijk	➔	19.4 km.
17	Ga na 632 meter bij de T-splitsing	linksaf	naar Haarweg	↶	20.0 km.
18	Ga na 545 meter bij het einde	rechtdoor	, naam wordt Rumelaarseweg	⬆	20.5 km.
19	Ga na 1.6 km. op de kruising <i>Op deze weg komt u in de woonplaats Woudenberg.</i>	rechtsaf	naar Laagerfseweg	➔	22.1 km.
20	Ga na 532 meter bij de T-splitsing	linksaf	naar Haarweg	↶	22.7 km.

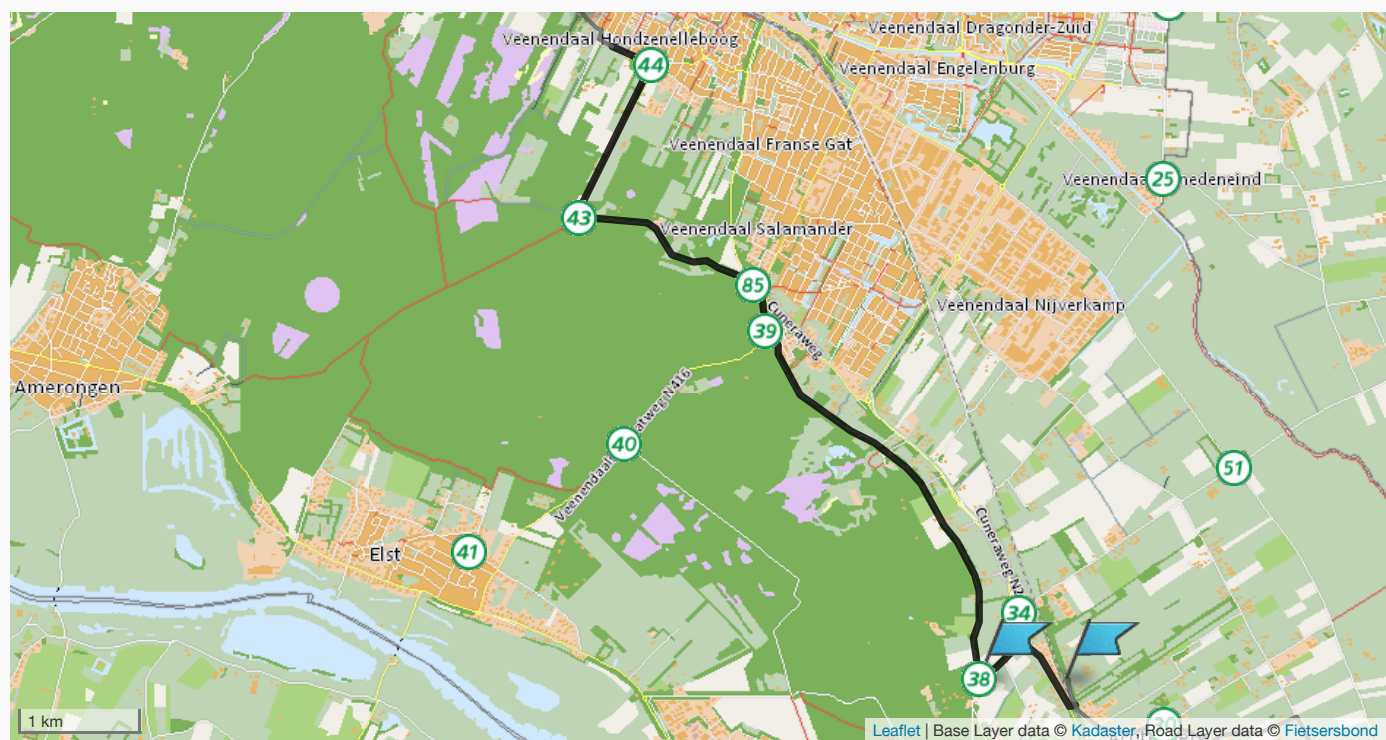
Route deel 3



21	Ga na 2.8 km. bij de T-splitsing <i>Op deze weg komt u in de woonplaats Overberg.</i>	rechtsaf	naar Bergweg	➔	25.5 km.
22	Ga na 193 meter bij de zijstraat	linksaf	naar Haarweg	↶	25.7 km.
23	Ga na 817 meter bij de T-splitsing	linksaf	naar Eindseweg	↶	26.5 km.
24	Ga na 76 meter bij de zijstraat	rechtsaf	naar Haarweg	➔	26.6 km.
25	Ga na 1.6 km. bij de T-splitsing	rechtsaf	naar Slaperdijk	➔	28.2 km.
26	Ga na 709 meter bij de zijstraat <i>Deze afslag is bij een ANWB-paddenstoel met Nummer 22851/001.</i>	schuin links	, naam blijft Slaperdijk	↵	28.9 km.

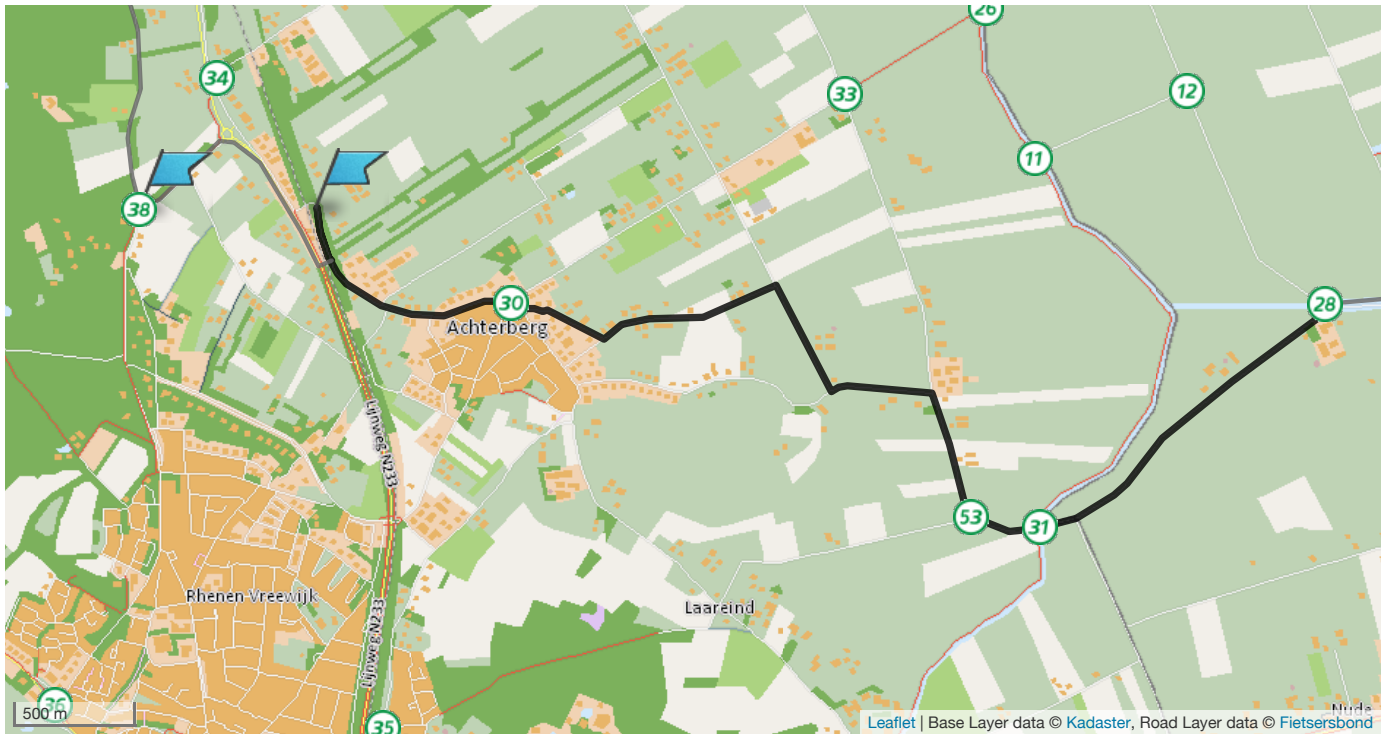
27	Ga na 23 meter bij de Y-splitsing <i>Deze afslag is bij een ANWB-paddenstoel met Nummer 22851/001.</i>	schuin links	naar Dijkstraat-West	↖	28.9 km.
28	Ga na 225 meter op de kruising <i>Op deze weg komt u in de woonplaats Veenendaal.</i>	rechtsaf	, naam blijft Dijkstraat-West	→	29.1 km.
29	Ga na 76 meter bij de zijstraat	linksaf	naar fietspad	←	29.2 km.
30	Ga na 127 meter bij het einde	rechtdoor	, naam wordt Dijkstraat	↑	29.3 km.

Route deel 4



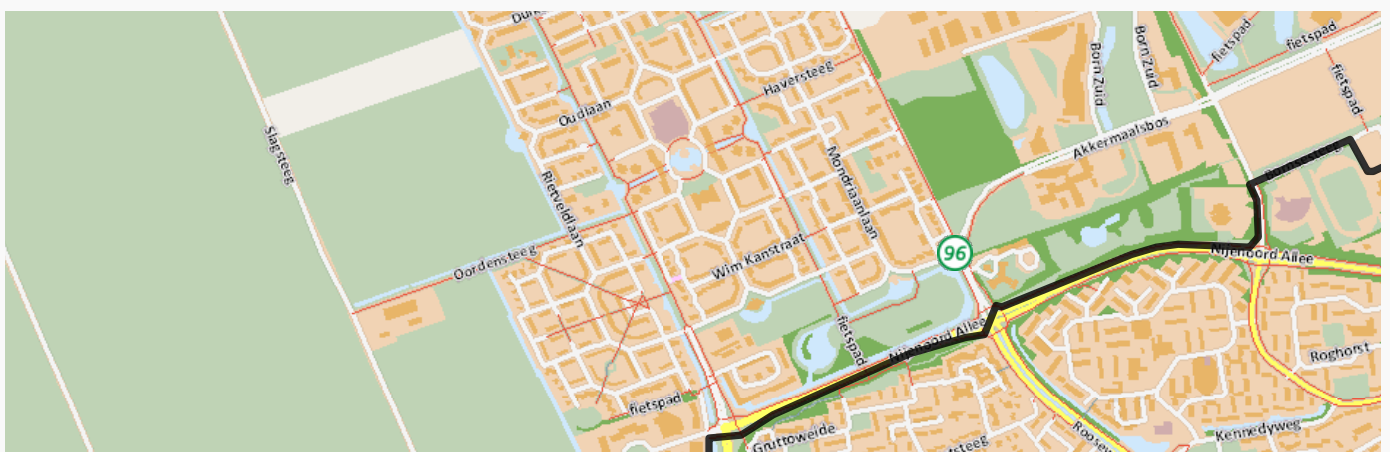
31	Ga na 353 meter op de kruising	rechtsaf	, naam blijft Dijkstraat	→	29.7 km.
32	Ga na 1.4 km. bij de T-splitsing <i>Deze afslag is bij een ANWB-paddenstoel met Nummer 22853/001. Op deze weg komt u in de woonplaats Rhenen.</i>	scherp links	naar Veenseweg	↖	31.1 km.
33	Ga na 559 meter bij het einde	rechtdoor	, naam wordt Cuneraweg	↑	31.6 km.
34	Ga na 1.1 km. bij het kruispunt	schuin rechts	, naam blijft Cuneraweg	↗	32.7 km.
35	Ga na 130 meter bij het kruispunt	schuin rechts	naar Veenendaalsestraatweg	↗	32.8 km.
36	Ga na 266 meter bij het kruispunt	schuin links	naar Oude Veensegrindweg	↖	33.1 km.
37	Ga na 3.5 km. op de kruising	linksaf	naar Geertesteeg	←	36.6 km.
38	Ga na 430 meter bij de rotonde	rechtsaf	naar Cuneraweg	→	37.1 km.
39	Ga na 616 meter bij het kruispunt	linksaf	naar Achter de Lijn	←	37.7 km.
40	Ga na 36 meter bij de T-splitsing	linksaf	, naam blijft Achter de Lijn	←	37.8 km.

Route deel 5



41	Ga na 223 meter bij het tusselpunt	terug	, naam blijft Achter de Lijn		38.0 km.
42	Ga na 501 meter bij de zijstraat	rechtdoor	, naam wordt Cuneraweg		38.5 km.
43	Ga na 602 meter bij de zijstraat	schuin links	naar Hogesteeg		39.1 km.
44	Ga na 1.1 km. bij de T-splitsing	rechtsaf	naar Weteringsteeg		40.2 km.
45	Ga na 484 meter bij de T-splitsing	linksaf	naar De Dijk		40.7 km.
46	Ga na 415 meter bij de T-splitsing	schuin rechts	naar Maatsteeg		41.1 km.
47	Ga na 529 meter bij de Y-splitsing	schuin links	naar Zijdvang		41.7 km.
48	Ga na 434 meter bij de Y-splitsing	schuin links	naar Haarwal		42.1 km.
49	Ga na 1.3 km. bij de zijstraat <i>Op deze weg komt u in de woonplaats Wageningen.</i>	linksaf	, naam blijft Haarwal		43.4 km.
50	Ga na 33 meter bij de T-splitsing	scherp rechts	naar Kanaalweg		43.4 km.

Route deel 6





51	Ga na 1.0 km. bij het kruispunt	scherp links	naar Aggro Business Park	↩ 44.5 km.
52	Ga na 257 meter bij het kruispunt <i>Deze afslag is bij een Verkeerslicht.</i>	schuin rechts	naar Nijenoord Allee	↗ 44.8 km.
53	Ga na 535 meter na de oversteek <i>Deze afslag is bij een Verkeerslicht.</i>	schuin rechts	, naam blijft Nijenoord Allee	↗ 45.4 km.
54	Ga na 538 meter bij het kruispunt	schuin links	naar Bornsesteeg	↖ 46.0 km.
55	Ga na 134 meter bij het kruispunt	rechtsaf	, naam blijft Bornsesteeg	→ 46.1 km.
56	Ga na 208 meter bij de zijstraat	rechtsaf	, naam blijft Bornsesteeg	→ 46.4 km.
57	Kom na 132 meter bij het eindpunt van uw route			46.5 km.

Deze route online bekijken

Scan de onderstaande qr-code met uw mobiele telefoon



Probeer nu onze vernieuwde app, nu met verbeterde navigatie en gesproken routeaanwijzingen!

