

Fietsroute

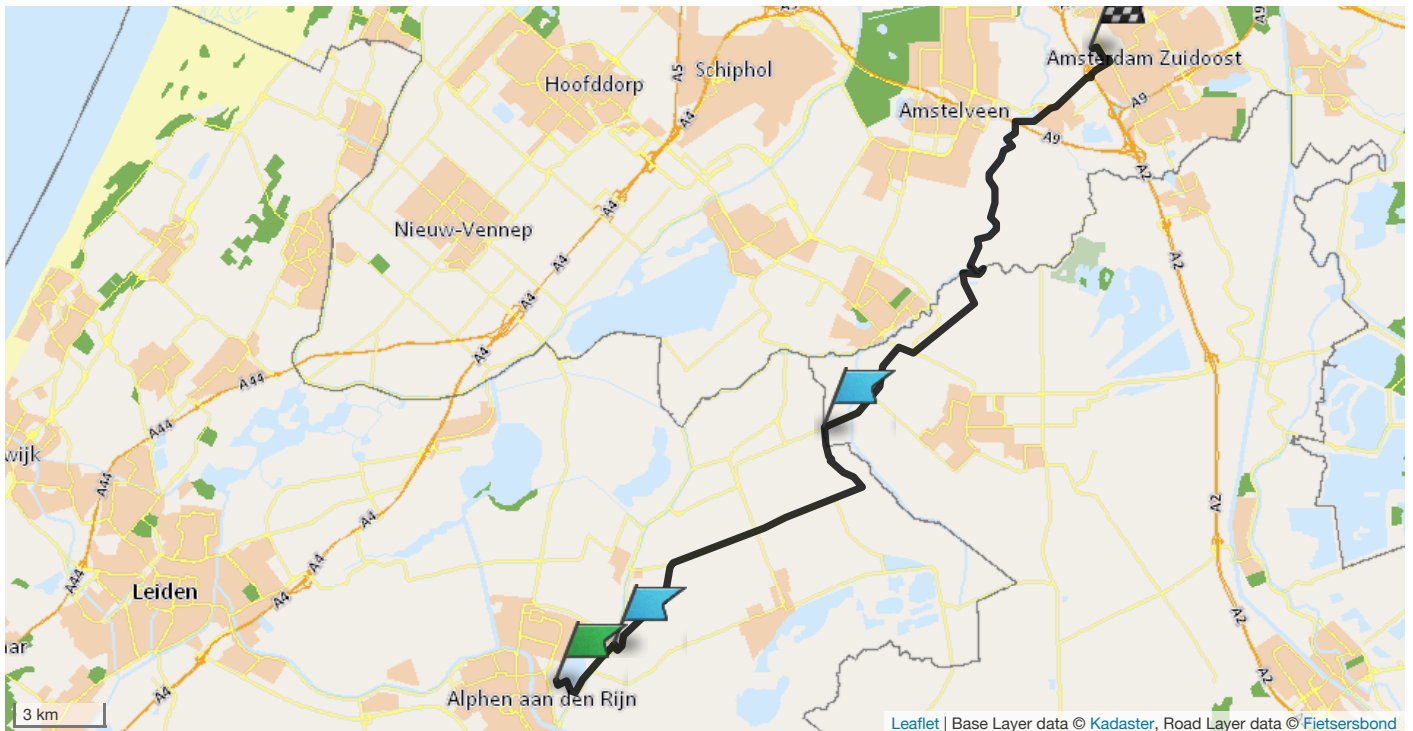
van Sportlaan 9 in Alphen aan den Rijn (Zuid-Holland)
via Westkanaalweg, Alphen aan den Rijn
Hogedijk, Zevenhoven
naar Borchlandweg 6 in Duivendrecht (Ouder-Amstel, Noord-Holland)

Deze route wordt u aangeboden door de Fietsersbond en Europeesche verzekeringen.
<https://routeplanner.fietsersbond.nl>



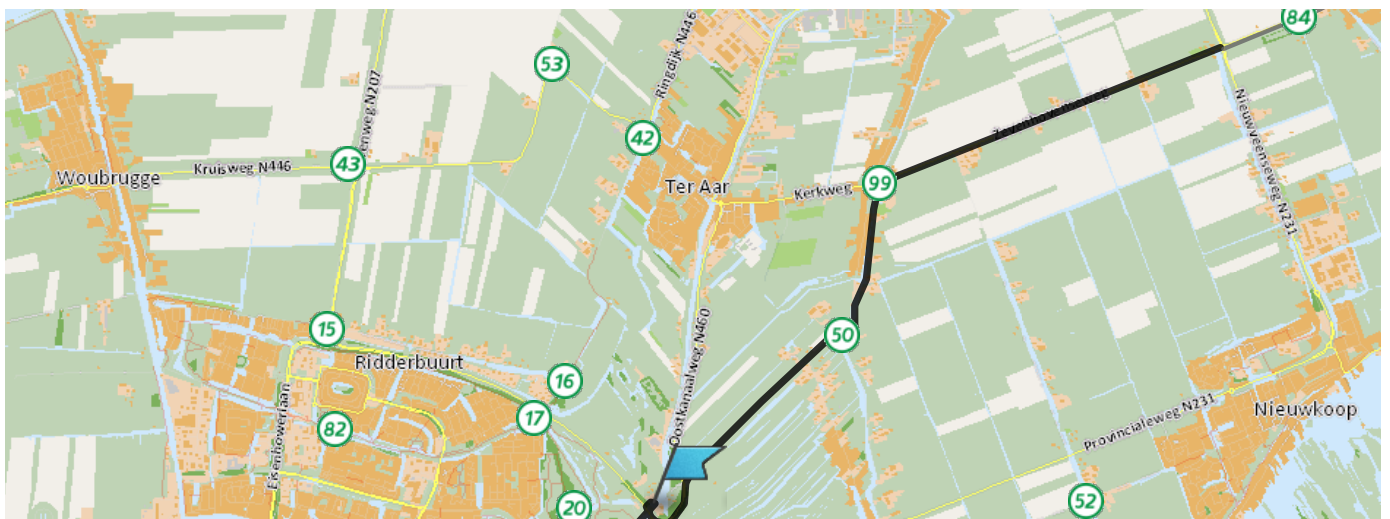
Afstand 36.22 km
Routetype Makkelijk doorfietsen

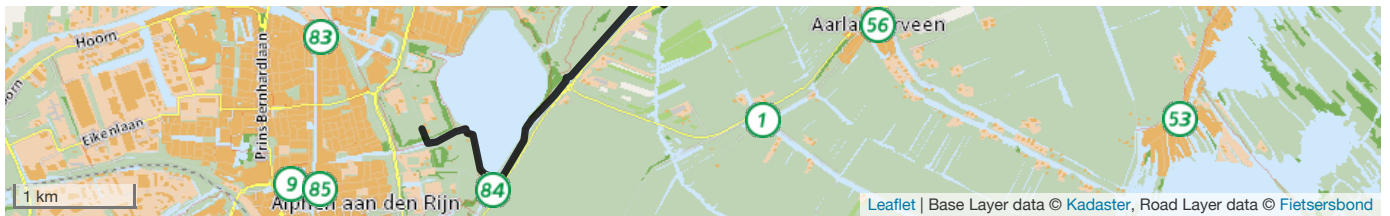
Volledige route



Start bij Sportlaan 9 in Alphen aan den Rijn (Zuid-Holland) en ga zuidwaarts

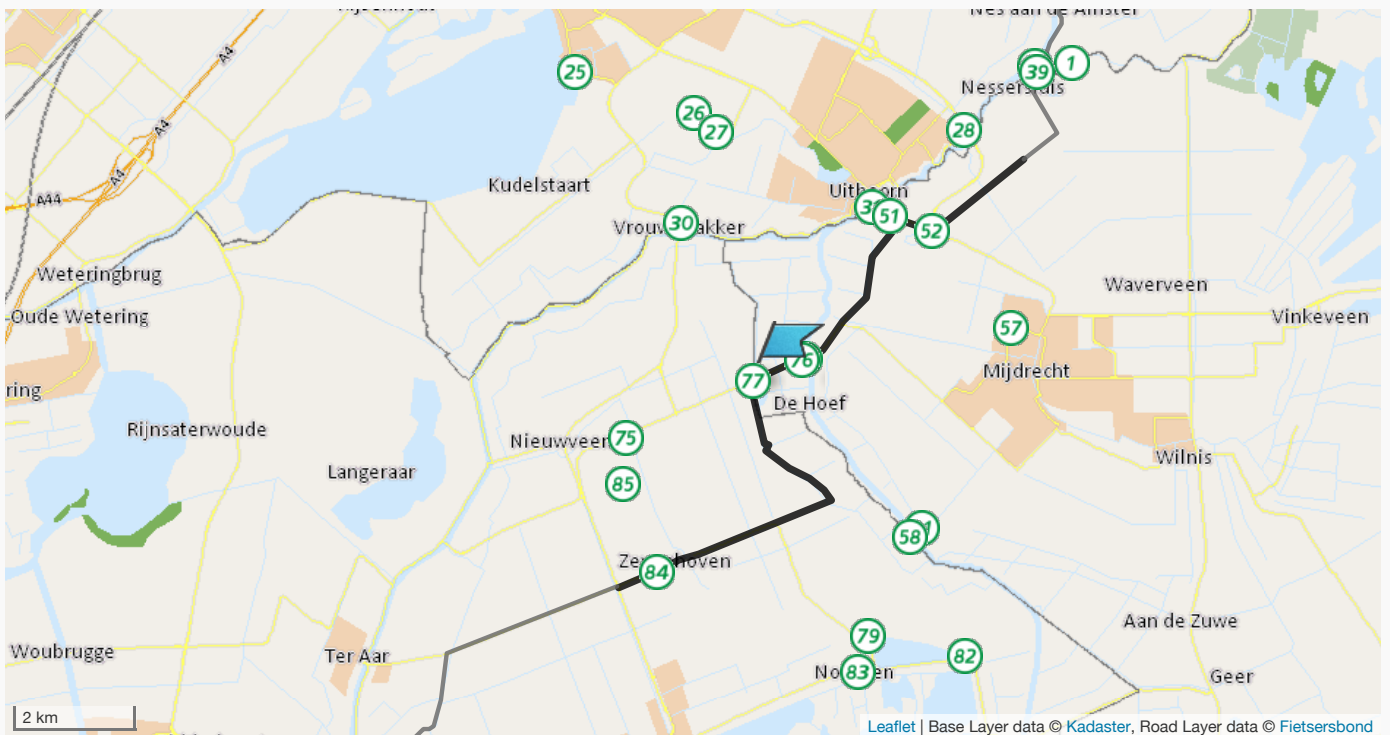
Start route





1	Ga na 130 meter op de kruising	linksaf	naar fietspad	← 130 meter
2	Ga na 394 meter bij de T-splitsing <i>In dit routeonderdeel zit een Paaltje.</i>	linksaf	, naam blijft fietspad	← 525 meter
3	Ga na 515 meter bij de T-splitsing	linksaf	naar Westkanaalweg	← 1.0 km.
4	Ga na 2.0 km. bij de zijstraat <i>In dit routeonderdeel zit een Hindernis brede fietsen.</i>	linksaf	naar Zegerbaan	← 3.1 km.
5	Ga na 289 meter bij het kruispunt	linksaf	naar Oostkanaalweg	← 3.4 km.
6	Ga na 417 meter bij het kruispunt <i>Op deze weg komt u in de woonplaats Aarlanderveen.</i>	rechtsaf	naar Korteraarseweg	→ 3.8 km.
7	Ga na 1.8 km. bij de zijstraat <i>Op deze weg komt u in de woonplaats Ter Aar.</i>	rechtsaf	naar Hogedijk	→ 5.6 km.
8	Ga na 23 meter op de kruising	linksaf	, naam blijft Hogedijk	← 5.6 km.
9	Ga na 1.3 km. op de kruising	schuin rechts	naar Zevenhovenseweg	↗ 6.9 km.
10	Ga na 2.9 km. bij de rotonde	rechtdoor	, naam wordt Stationsweg	↑ 9.9 km.

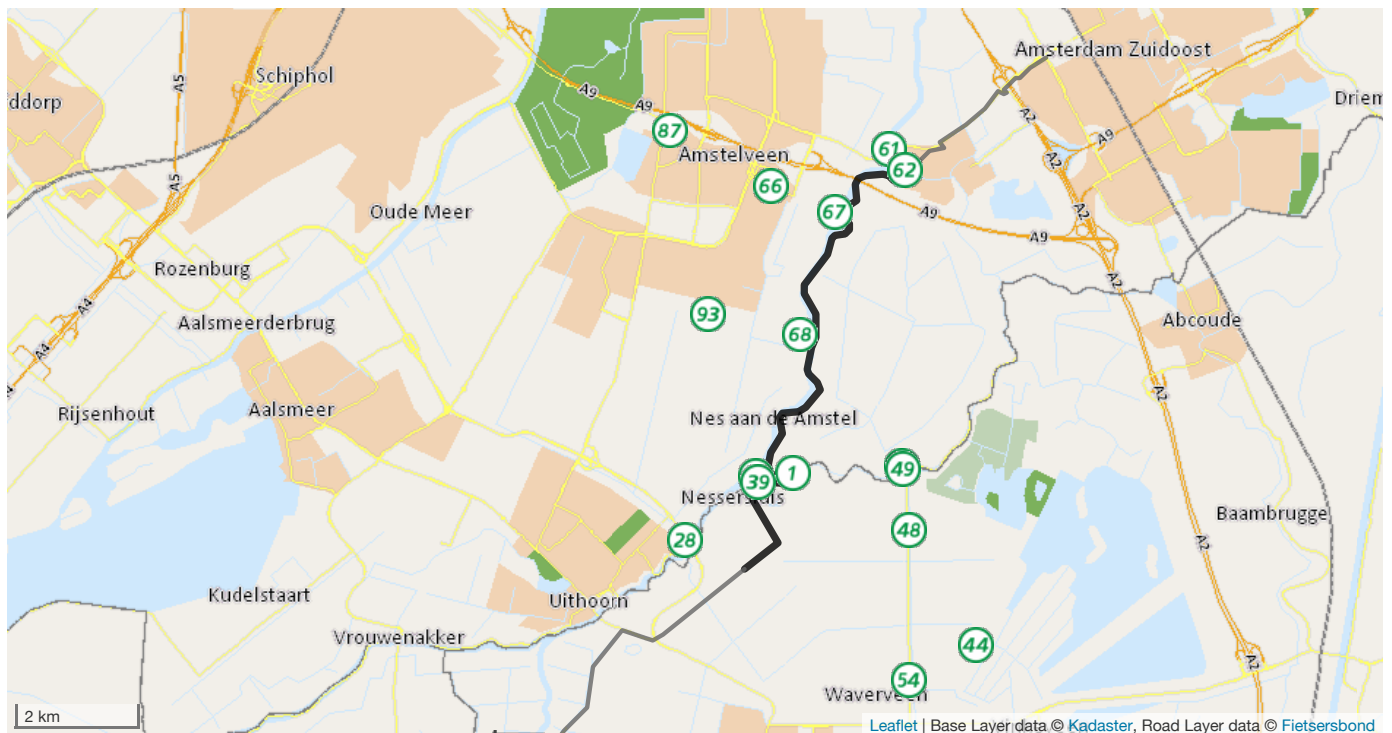
Route deel 2



11	Ga na 960 meter bij het kruispunt <i>Op deze weg komt u in de woonplaats Zevenhoven.</i>	schuin rechts	naar Jonge Zevenhovenseweg	↗ 10.9 km.
----	---	----------------------	----------------------------	------------

12	Ga na 1.7 km. bij de zijstraat	schuin links	, naam blijft Jonge Zevenhovenseweg	↖	12.6 km.
13	Ga na 987 meter bij de T-splitsing	linksaf	naar Hogedijk	←	13.6 km.
14	Ga na 2.5 km. bij het kruispunt <i>Deze afslag is bij een Verkeerslicht.</i>	schuin rechts	naar Oude Spoorbaan	↗	16.2 km.
15	Ga na 957 meter bij het kruispunt <i>Op deze weg komt u in de woonplaats De Hoef.</i>	rechtdoor	, naam wordt Eerste Hoefweg	↑	17.1 km.
16	Ga na 271 meter op de kruising	rechtdoor	, naam wordt Oude Spoorbaan	↑	17.4 km.
17	Ga na 610 meter bij het einde	rechtdoor	, naam wordt Ringdijk 2e Bedijking	↑	18.0 km.
18	Ga na 1.8 km. bij de rotonde <i>Op deze weg komt u in de woonplaats Mijdrecht.</i>	rechtdoor	, naam wordt Mijdrechtse Zuwe	↑	19.8 km.
19	Ga na 540 meter bij de zijstraat	linksaf	naar Tienboerenweg	←	20.4 km.
20	Ga na 1.9 km. bij het einde	rechtdoor	, naam wordt Tweede Velddwarsweg	↑	22.3 km.

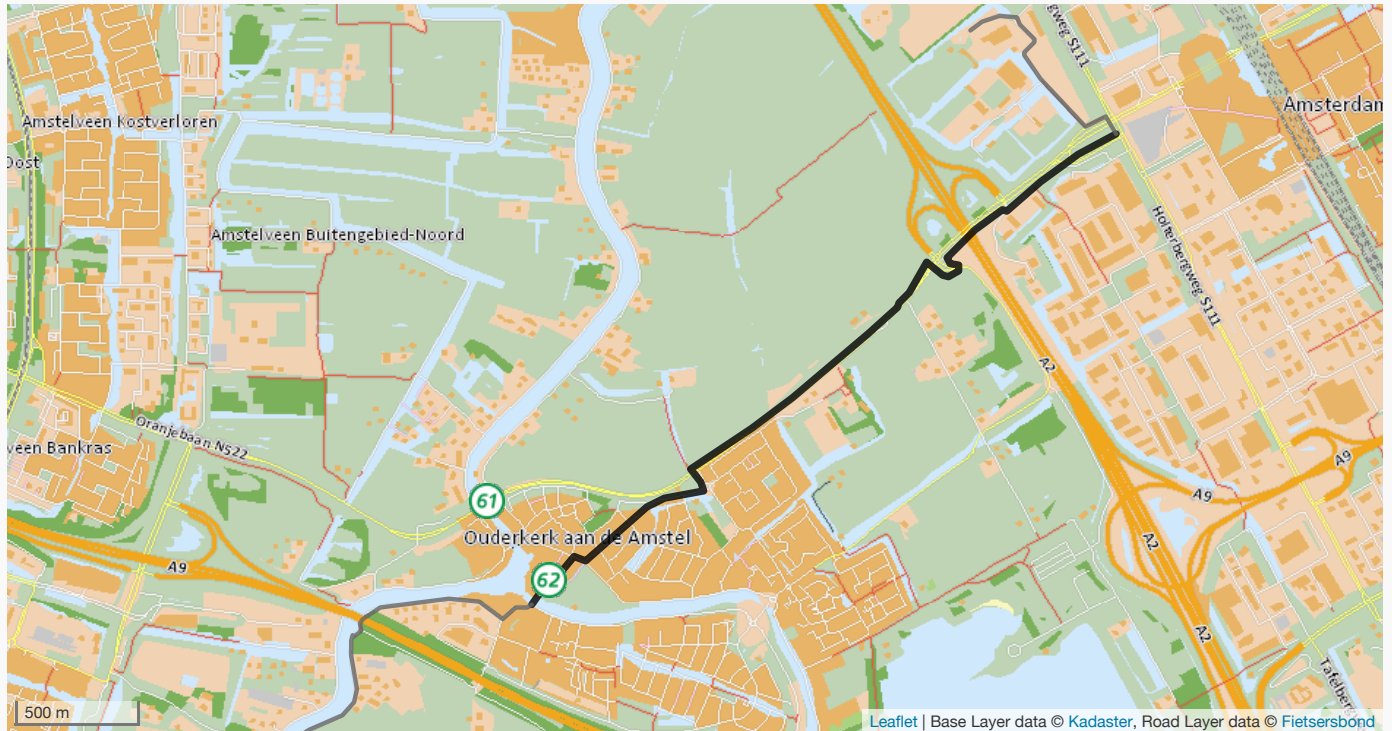
Route deel 3



21	Ga na 697 meter bij de T-splitsing <i>Op deze weg komt u in de woonplaats Waverveen.</i>	linksaf	naar Veldweg	←	23.0 km.
22	Ga na 1.1 km. bij de T-splitsing	rechtsaf	naar Waverdijk	→	24.1 km.
23	Ga na 704 meter bij de zijstraat	linksaf	naar Jac. C. Keabrug	←	24.8 km.
24	Ga na 23 meter bij de T-splitsing	linksaf	naar Waverdijk	←	24.8 km.
25	Ga na 866 meter bij het einde <i>Op deze weg komt u in de woonplaats Ouderkerk aan de Amstel.</i>	rechtdoor	, naam wordt Rondehoep West	↑	25.7 km.
26	Ga na 2.2 km. bij de zijstraat	rechtdoor	, naam wordt Binnenweg	↑	27.8 km.

27	Ga na 3.3 km. bij de zijstraat	rechtsaf	, naam blijft Binnenweg	➔	31.1 km.
28	Ga na 120 meter bij het einde	rechtdoor	, naam wordt Achterdijk	⬆	31.2 km.
29	Ga na 578 meter bij de Y-splitsing	linksaf	, naam blijft Achterdijk	➡	31.8 km.
30	Ga na 136 meter bij de zijstraat	rechtdoor	, naam wordt Kerkstraat	⬆	31.9 km.

Route deel 4



31	Ga na 121 meter op de kruising	rechtdoor	, naam wordt Korendragenstraat	⬆	32.0 km.
32	Ga na 140 meter bij het kruispunt	rechtsaf	naar Dorpsstraat	➔	32.2 km.
33	Ga na 53 meter op de kruising	schuin links	naar Koningin Wilhelminalaan	↙	32.2 km.
34	Ga na 485 meter bij de zijstraat	rechtdoor	, naam wordt Kon. Wilhelminalaan	⬆	32.7 km.
35	Ga na 85 meter bij de rotonde	linksaf	naar Jacob van Ruisdaelweg	➡	32.8 km.
36	Ga na 50 meter bij het kruispunt <i>Deze afslag is bij een Verkeerslicht.</i>	rechtsaf	naar Burgemeester Stramanweg	➔	32.9 km.
37	Ga na 1.3 km. bij de T-splitsing	rechtsaf	naar fietspad	➔	34.2 km.
38	Ga na 89 meter bij het kruispunt	schuin links	naar Burgemeester Stramanweg	↙	34.3 km.
39	Ga na 447 meter bij de T-splitsing	linksaf	, naam blijft Burgemeester Stramanweg	➡	34.7 km.
40	Ga na 539 meter bij de T-splitsing <i>Op deze weg komt u in de woonplaats Amsterdam Zuidoost.</i>	linksaf	naar Holterbergweg	➡	35.3 km.

Route deel 5



- | | | | | | |
|----|---|----------------------|----------------------------|---|----------|
| 41 | Ga na 81 meter bij de zijstraat
<i>Op deze weg komt u in de woonplaats
Duivendrecht.</i> | linksaf | naar Sportpark de Toekomst | ← | 35.3 km. |
| 42 | Ga na 674 meter bij de T-splitsing | linksaf | naar Borchlandweg | ← | 36.0 km. |
| 43 | Ga na 14 meter bij de Y-splitsing | schuin rechts | , naam blijft Borchlandweg | ↗ | 36.0 km. |
| 44 | Kom na 180 meter bij het eindpunt van uw route | | | | 36.2 km. |

Deze route online bekijken

Scan de onderstaande qr-code met uw mobiele telefoon



Probeer nu onze vernieuwde app, nu met verbeterde navigatie en gesproken routeaanwijzingen!

