

Fietsroute

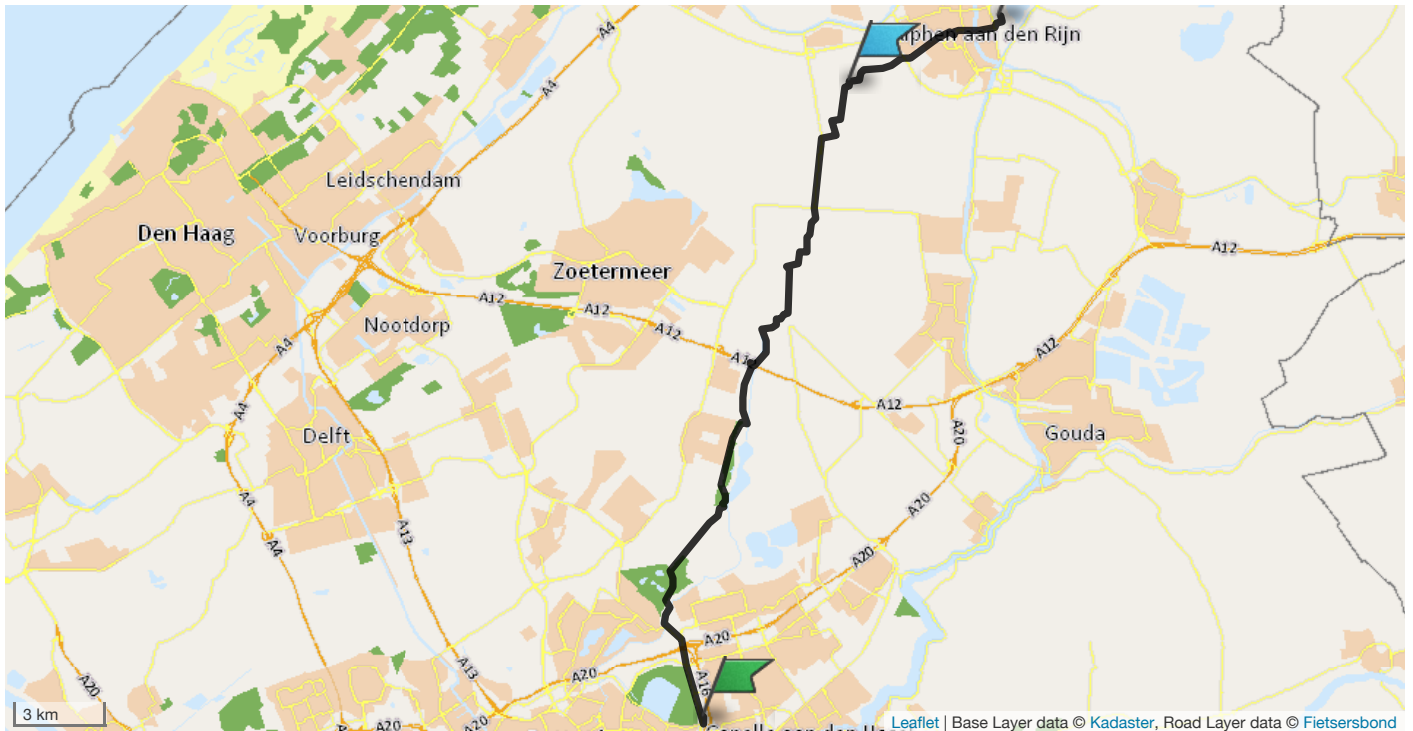
van Kralingseweg 226 in Rotterdam (Zuid-Holland)
via Oostvaardpad, Hazerswoude-Dorp
naar Sportlaan 9 in Alphen aan den Rijn (Zuid-Holland)

Afstand 32.48 km
Routetype Makkelijk doorfietsen

Deze route wordt u aangeboden door de Fietsersbond en Europeesche verzekeringen.
<https://routeplanner.fietsersbond.nl>



Volledige route



Start bij Kralingseweg 226 in Rotterdam (Zuid-Holland) en ga zuidwestwaarts

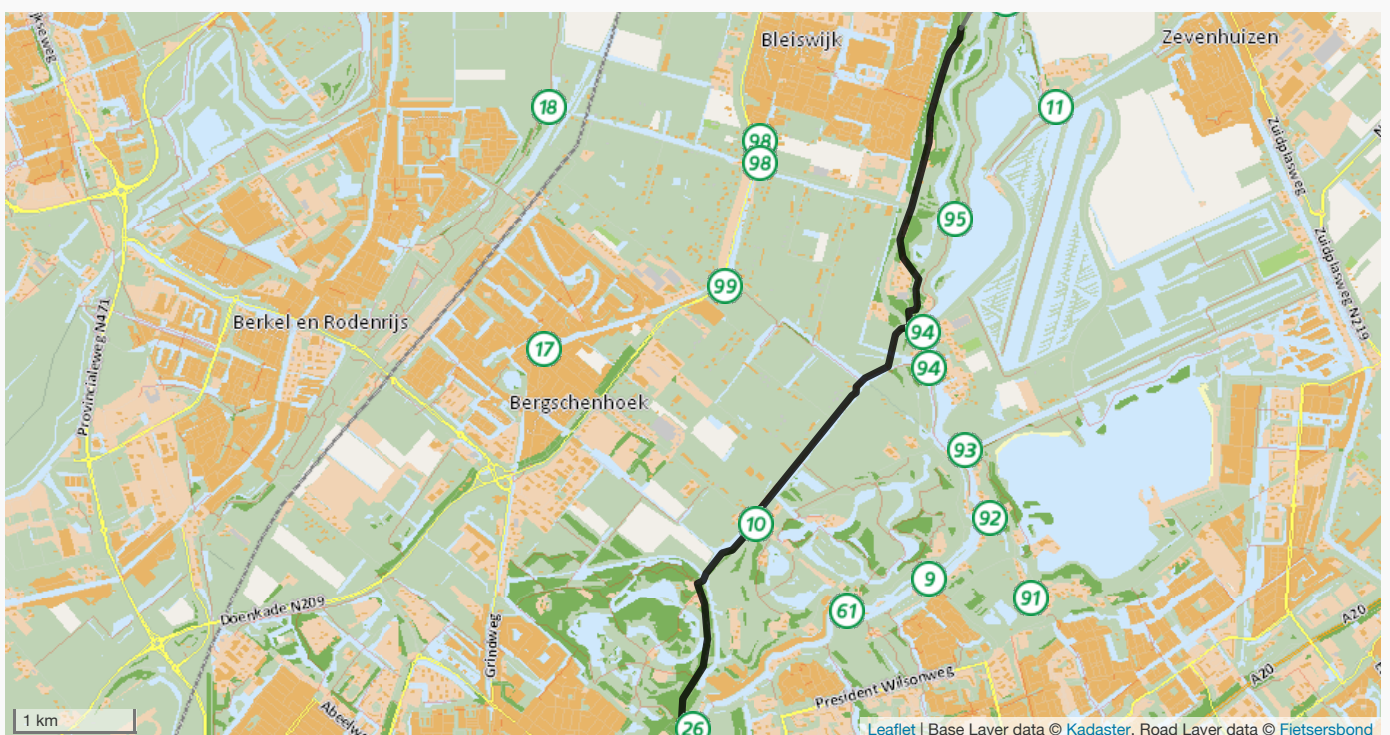
Start route





1	Ga na 276 meter op de kruising	rechtsaf	, naam blijft Kralingseweg	➔ 276 meter
2	Ga na 91 meter bij het kruispunt	rechtsaf	naar Boszoom	➔ 367 meter
3	Ga na 2.0 km. na de oversteek <i>Deze afslag is bij een Verkeerslicht.</i>	rechtdoor	, naam wordt Terbregseweg	⬆ 2.3 km.
4	Ga na 769 meter bij het kruispunt	scherp links	, naam blijft Terbregseweg	⬅ 3.2 km.
5	Ga na 570 meter bij het kruispunt	rechtdoor	, naam wordt Molenlaan	⬆ 3.8 km.
6	Ga na 78 meter bij het kruispunt	rechtsaf	naar Terbregse Rechter Rottekade	➔ 3.9 km.
7	Ga na 590 meter bij het einde <i>In dit routeonderdeel zit een Schieland en de Krimpenerwaard met de volgende beschrijving: Naam: Terbregse Rechter Rottekade.</i>	rechtdoor	, naam wordt Rottekade	⬆ 4.5 km.
8	Ga na 152 meter bij de zijstraat <i>Op deze weg komt u in de woonplaats Bergschenhoek.</i>	linksaf	naar Branddreef	⬅ 4.6 km.
9	Ga na 99 meter op de kruising	rechtdoor	, naam wordt Fazantenpad	⬆ 4.7 km.
10	Ga na 9 meter op de kruising	schuin rechts	naar Rottebandreef	↗ 4.7 km.

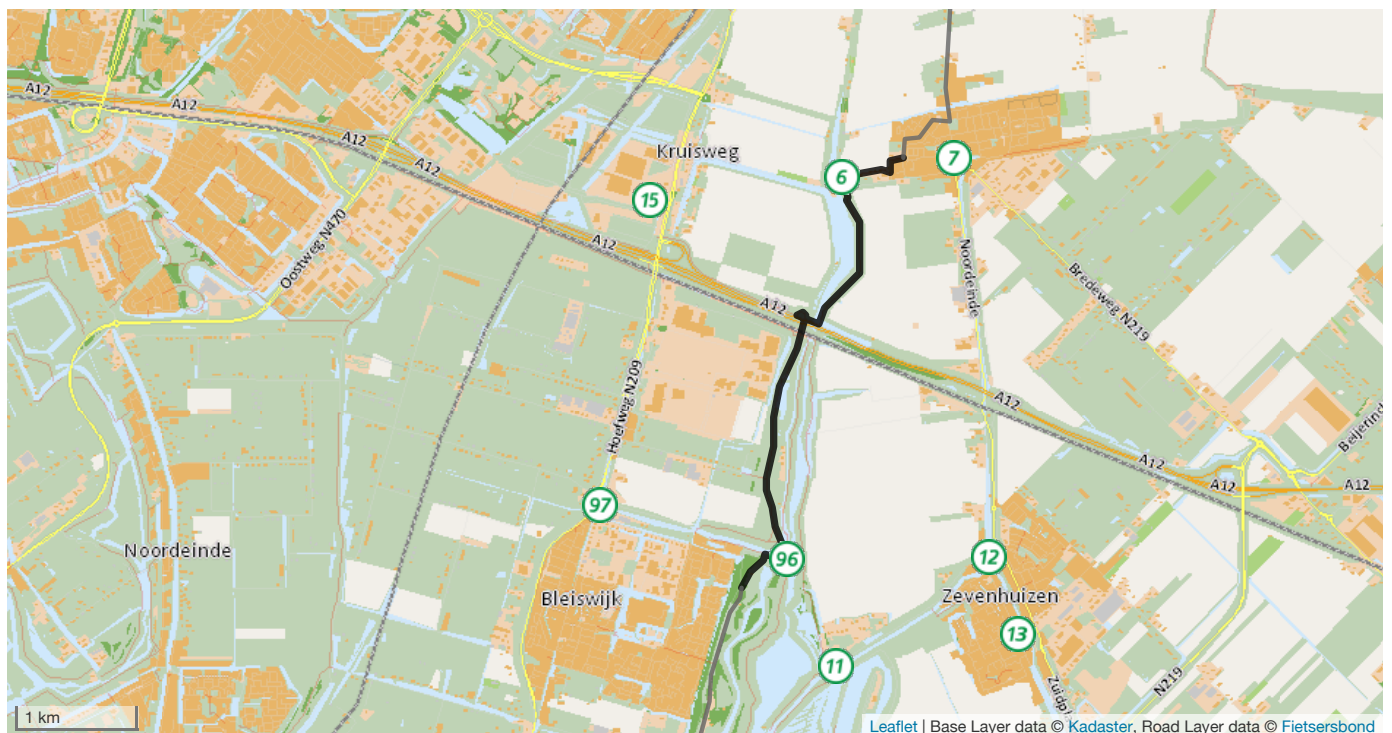
Route deel 2



11	Ga na 109 meter bij de zijstraat	schuin links	, naam blijft Rottebandreef	↙ 4.8 km.
----	----------------------------------	---------------------	-----------------------------	-----------

12	Ga na 448 meter bij het kruispunt	rechtdoor	, naam wordt Bergsebosdreef	↑ 5.3 km.
13	Ga na 637 meter bij het kruispunt	rechtsaf	naar Kromme Tochtweg	➔ 5.9 km.
14	Ga na 680 meter bij de T-splitsing	linksaf	naar Hoeksekade	➡ 6.6 km.
15	Ga na 76 meter bij de zijstraat	rechtsaf	naar fietspad	➔ 6.7 km.
16	Ga na 79 meter bij de zijstraat	schuin rechts	, naam blijft fietspad	↗ 6.8 km.
17	Ga na 1.6 km. bij de Y-splitsing	linksaf	, naam blijft fietspad	➡ 8.4 km.
18	Ga na 395 meter bij het kruispunt <i>Deze afslag is bij een ANWB-paddenstoel met Nummer 21731.</i>	linksaf	naar Kooilaan	➡ 8.8 km.
19	Ga na 9 meter bij de zijstraat <i>Deze afslag is bij een ANWB-paddenstoel met Nummer 21731. Op deze weg komt u in de woonplaats Bleiswijk.</i>	rechtdoor	, naam wordt fietspad	↑ 8.8 km.
20	Ga na 2.6 km. bij de T-splitsing	schuin rechts	naar Kooilaan	↗ 11.4 km.

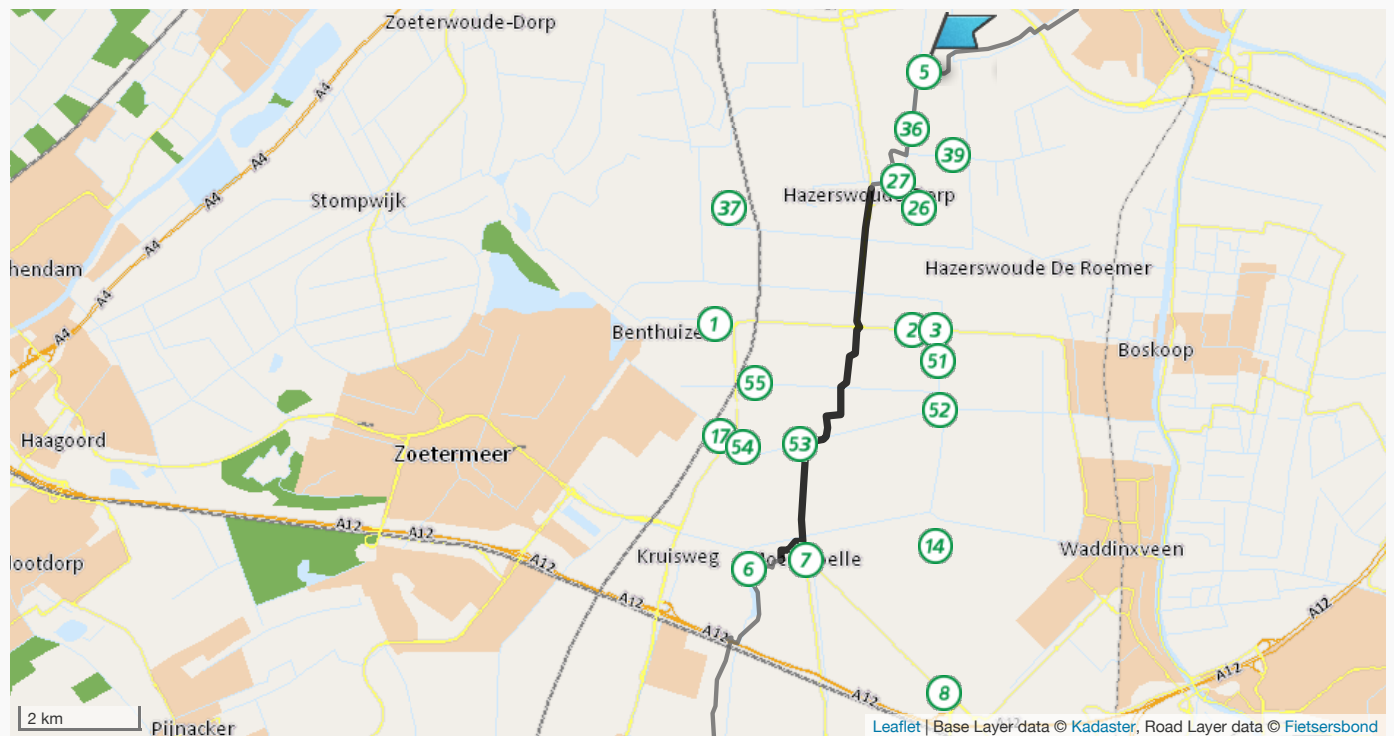
Route deel 3



21	Ga na 343 meter bij de T-splitsing <i>Deze afslag is bij een ANWB-paddenstoel met Nummer 21868.</i>	rechtsaf	naar Lange Vaart	➔ 11.7 km.
22	Ga na 185 meter op de kruising <i>In dit routeonderdeel zit een Paaltje.</i>	scherp links	naar Rottedijk	↙ 11.9 km.
23	Ga na 117 meter bij de zijstraat <i>In dit routeonderdeel zit een Schieland en de Krimpenerwaard met de volgende beschrijving: Naam: Het Bleiswijkse Verlaat.</i>	schuin links	naar Flessenpad	↖ 12.0 km.
24	Ga na 1.8 km. bij de zijstraat	rechtdoor	, naam wordt fietspad	↑ 13.8 km.
25	Ga na 276 meter bij de T-splitsing	linksaf	, naam blijft fietspad	➡ 14.1 km.

26	Ga na 196 meter bij de zijstraat <i>Op deze weg komt u in de woonplaats Moerkapelle.</i>	linksaf	, naam blijft fietspad	← 14.3 km.
27	Ga na 1.3 km. op de kruising <i>In dit routeonderdeel zit een Hindernis lange fietsen, en een Hindernis brede fietsen.</i>	rechtdoor	, naam wordt Rottedijk	↑ 15.5 km.
28	Ga na 93 meter bij de T-splitsing	rechtsaf	naar fietspad	→ 15.6 km.
29	Ga na 396 meter bij de T-splitsing	linksaf	naar Westland	← 16.0 km.
30	Ga na 207 meter bij de 3-sprong	linksaf	naar Akkerweg	← 16.2 km.

Route deel 4



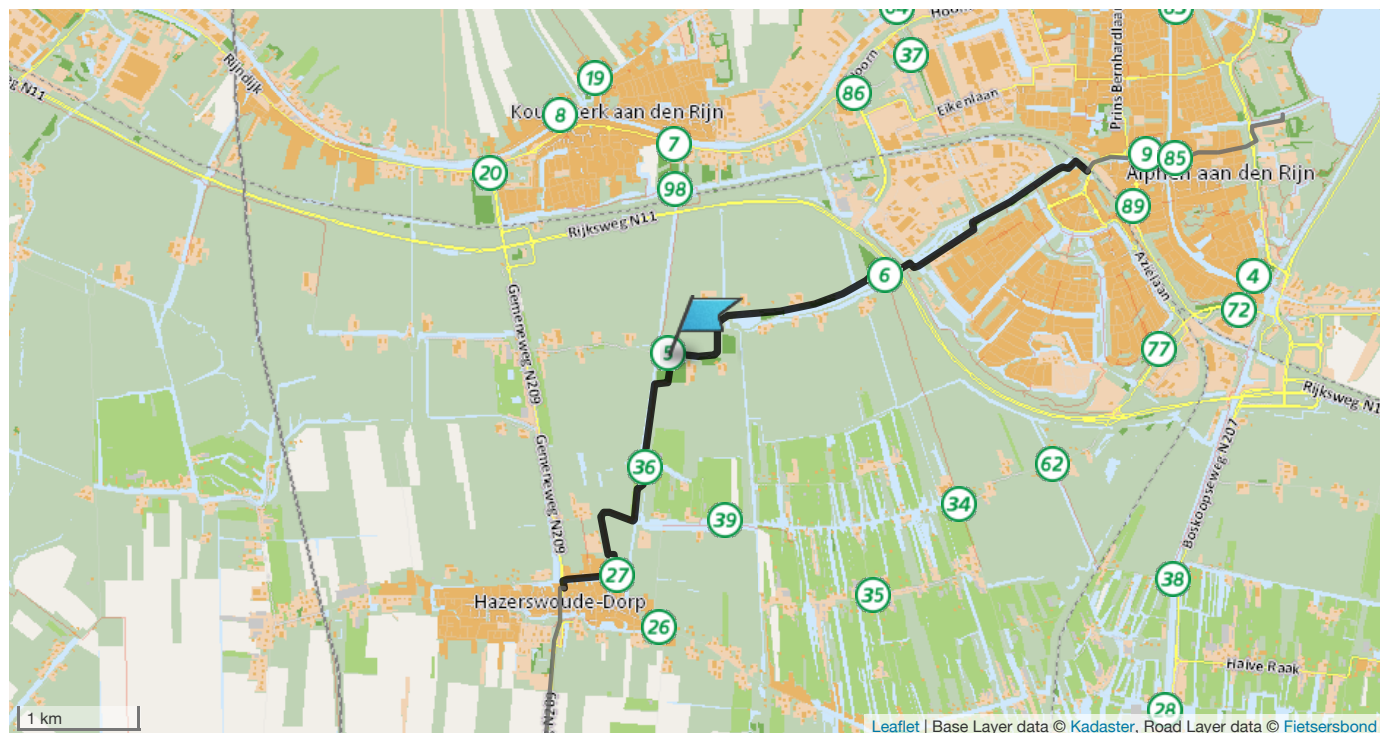
31	Ga na 581 meter op de kruising	linksaf	naar Herenweg	← 16.8 km.
32	Ga na 1.5 km. bij het einde	schuin links	naar fietspad	↙ 18.3 km.
33	Ga na 153 meter bij de T-splitsing <i>Op deze weg komt u in de woonplaats Benthuizen. In dit routeonderdeel zit een Paaltje.</i>	rechtsaf	naar Bentwoudpad	→ 18.5 km.
34	Ga na 393 meter bij de zijstraat <i>Op deze weg komt u in de woonplaats Moerkapelle.</i>	linksaf	naar Juffrouw Jannenvaartpad	← 18.9 km.
35	Ga na 1.1 km. bij de T-splitsing <i>Op deze weg komt u in de woonplaats Benthuizen.</i>	rechtsaf	naar Achterofsepad	→ 20.0 km.
36	Ga na 646 meter bij de zijstraat	linksaf	naar Hoogeveensepad	← 20.7 km.
37	Ga na 471 meter bij de rotonde	rechtdoor	, naam wordt Provincialeweg	↑ 21.1 km.
38	Ga na 2.1 km. bij het kruispunt <i>Op deze weg komt u in de woonplaats Hazerswoude-Dorp.</i>	rechtdoor	, naam wordt Gemeeneweg	↑ 23.3 km.
39	Ga na 120 meter bij het kruispunt	rechtsaf	naar Oude Gemeeneweg	→ 23.4 km.

40 Ga na 18 meter bij de T-splitsing

linksaf

, naam blijft Oude Gemeeneweg ← 23.5 km.

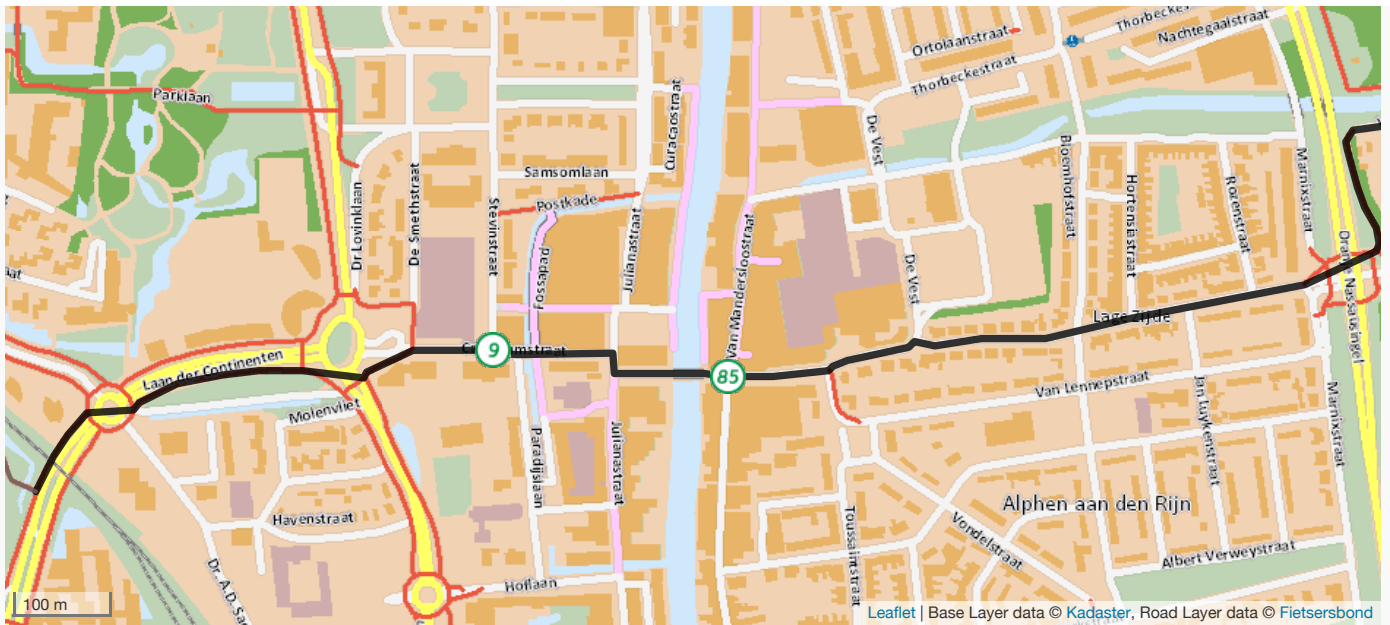
Route deel 5



41	Ga na 33 meter bij de zijstraat	schuin links	, naam blijft Oude Gemeeneweg	↙	23.5 km.
42	Ga na 33 meter bij de Y-splitsing	schuin rechts	naar Burgemeester Warnaarkade	↘	23.5 km.
43	Ga na 434 meter bij de T-splitsing	linksaf	naar Heerenlaan	←	24.0 km.
44	Ga na 219 meter bij de zijstraat	rechtsaf	naar Oostvaartpad	→	24.2 km.
45	Ga na 2.1 km. bij het kruispunt <i>Op deze weg komt u in de woonplaats Hazerswoude-Rijndijk.</i>	rechtsaf	naar Galgweg	→	26.2 km.
46	Ga na 697 meter bij het einde	rechtdoor	, naam wordt Spookverlaat	↑	26.9 km.
47	Ga na 1.3 km. bij de Y-splitsing	rechtsaf	naar Coppierenkade	→	28.3 km.
48	Ga na 77 meter bij de zijstraat <i>Op deze weg komt u in de woonplaats Alphen aan den Rijn.</i>	linksaf	naar Weteringpad	←	28.4 km.
49	Ga na 854 meter bij de T-splitsing	linksaf	, naam blijft Weteringpad	←	29.2 km.
50	Ga na 1.2 km. bij de T-splitsing	linksaf	naar Laan der Continenten	←	30.4 km.

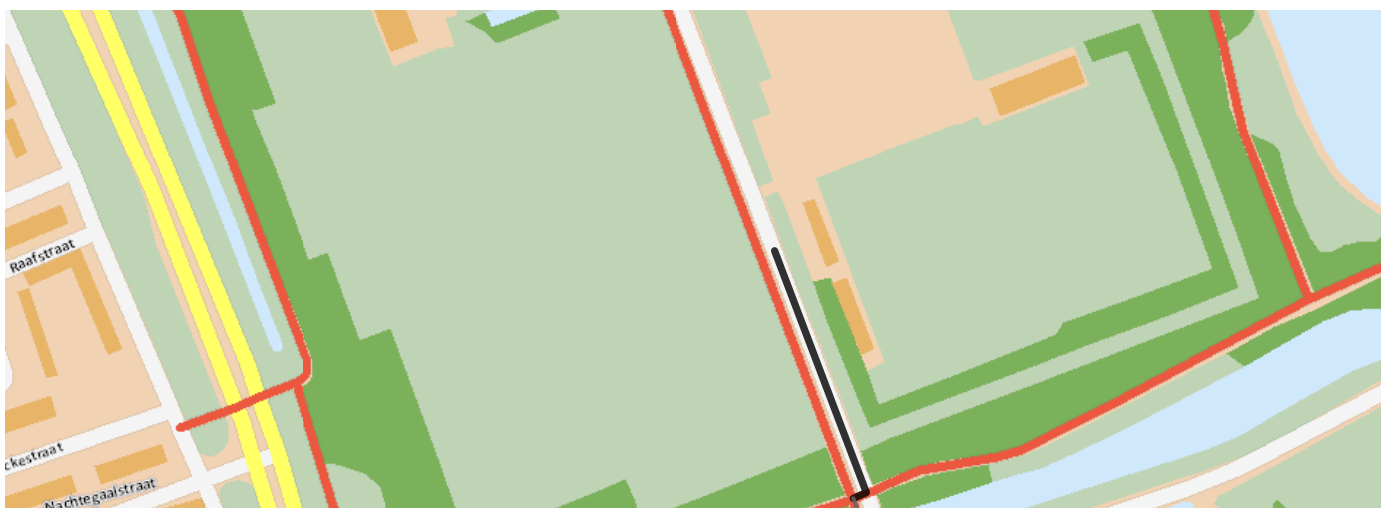
Route deel 6





51	Ga na 95 meter bij de rotonde	rechtdoor	, naam blijft Laan der Continenten	↑	30.5 km.
52	Ga na 179 meter bij de rotonde	schuin links	naar Raoul Wallenbergplein	↙	30.8 km.
53	Ga na 18 meter bij het einde	rechtdoor	, naam wordt Castellumstraat	↑	30.8 km.
54	Ga na 242 meter bij de T-splitsing	rechtsaf	naar Julianastraat	→	31.1 km.
55	Ga na 21 meter bij de zijstraat	linksaf	naar Pieter Doelmanstraat	←	31.1 km.
56	Ga na 115 meter op de kruising	rechtdoor	, naam wordt Van Boetzelaerstraat	↑	31.2 km.
57	Ga na 196 meter bij de Y-splitsing	schuin rechts	, naam blijft Van Boetzelaerstraat	↗	31.4 km.
58	Ga na 400 meter bij het kruispunt <i>Deze afslag is bij een Verkeerslicht.</i>	schuin links	naar Verlengde Aarkade	↙	31.8 km.
59	Ga na 393 meter bij het kruispunt	linksaf	naar Sportlaan	←	32.3 km.
60	Ga na 48 meter op de kruising	rechtsaf	naar fietspad	→	32.3 km.

Route deel 7





- | | | | | | |
|----|--|----------------|----------------|---|----------|
| 61 | Ga na 8 meter op de kruising | linksaf | naar Sportlaan | ← | 32.4 km. |
| 62 | Kom na 130 meter bij het eindpunt van uw route | | | | 32.5 km. |

Deze route online bekijken

Scan de onderstaande qr-code met uw mobiele telefoon



Probeer nu onze vernieuwde app, nu met verbeterde navigatie en gesproken routeaanwijzingen!

