

# Fietsroute

**van** Kleine Schelluinsekade 5b in Gorinchem (Zuid-Holland)

**via** Van Arkelstraat 13 a, Molenaarsgraaf  
Dorpsstraat, Oud-Alblas

**naar** Kralingseweg 226 in Rotterdam (Zuid-Holland)

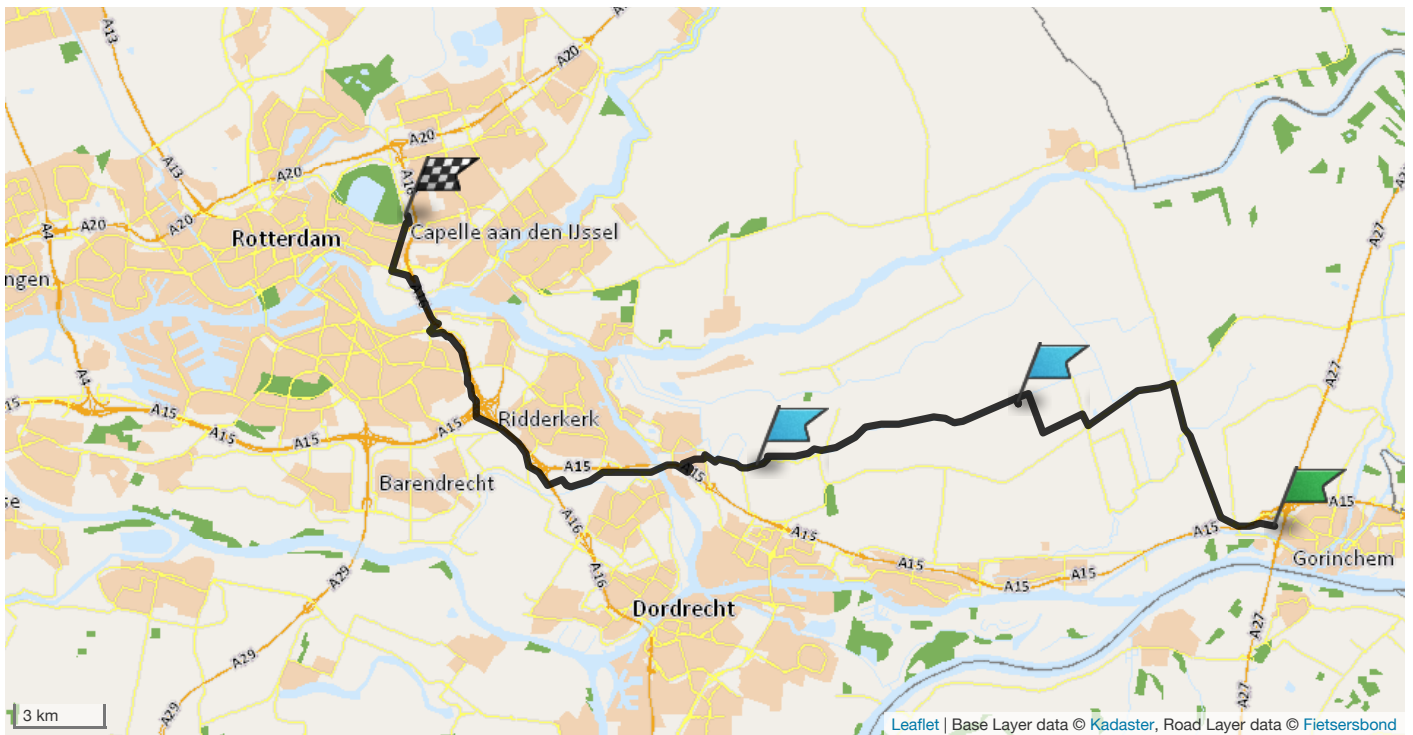
**Afstand** 44.23 km

**Routetype** Makkelijk doorfietsen

Deze route wordt u aangeboden door de Fietsersbond en Europeesche verzekeringen.  
<https://routeplanner.fietsersbond.nl>

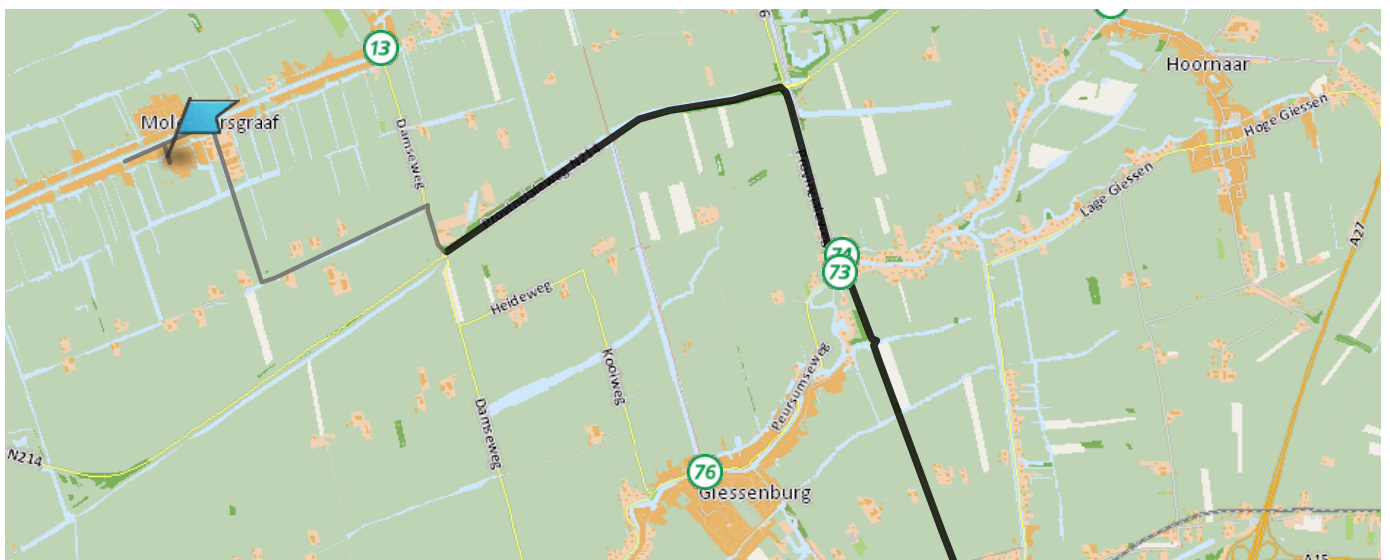


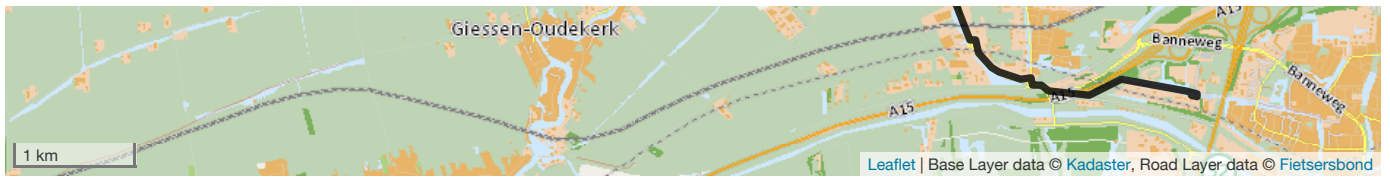
## Volledige route



Start bij Kleine Schelluinsekade 5b in Gorinchem (Zuid-Holland) en ga oostwaarts

## Start route





1	Ga na 45 meter bij de zijstraat	<b>linksaf</b>	naar brugje	← 45 meter
2	Ga na 22 meter op de kruising	<b>linksaf</b>	naar Grote Schelluinsekade	← 66 meter
3	Ga na 1.2 km. bij de Y-splitsing	<b>rechtsaf</b>	naar Zandkade	→ 1.3 km.
4	Ga na 151 meter bij de rotonde	<b>schuin rechts</b>	naar Provincialeweg	↗ 1.5 km.
5	Ga na 139 meter bij de zijstraat <i>Op deze weg komt u in de woonplaats Schelluinen.</i>	<b>schuin rechts</b>	naar Sportlaan	↗ 1.7 km.
6	Ga na 458 meter bij de rotonde	<b>schuin rechts</b>	, naam blijft Sportlaan	↗ 2.1 km.
7	Ga na 14 meter bij de rotonde	<b>schuin links</b>	naar Provincialeweg	↖ 2.1 km.
8	Ga na 998 meter bij het kruispunt <i>Op deze weg komt u in de woonplaats Giessenburg.</i>	<b>schuin links</b>	, naam blijft Provincialeweg	↖ 3.2 km.
9	Ga na 3.4 km. bij het kruispunt <i>Op deze weg komt u in de woonplaats Ottoland.</i>	<b>linksaf</b>	, naam blijft Provincialeweg	← 6.6 km.
10	Ga na 3.1 km. bij de rotonde	<b>schuin rechts</b>	naar Damseweg	↗ 9.8 km.

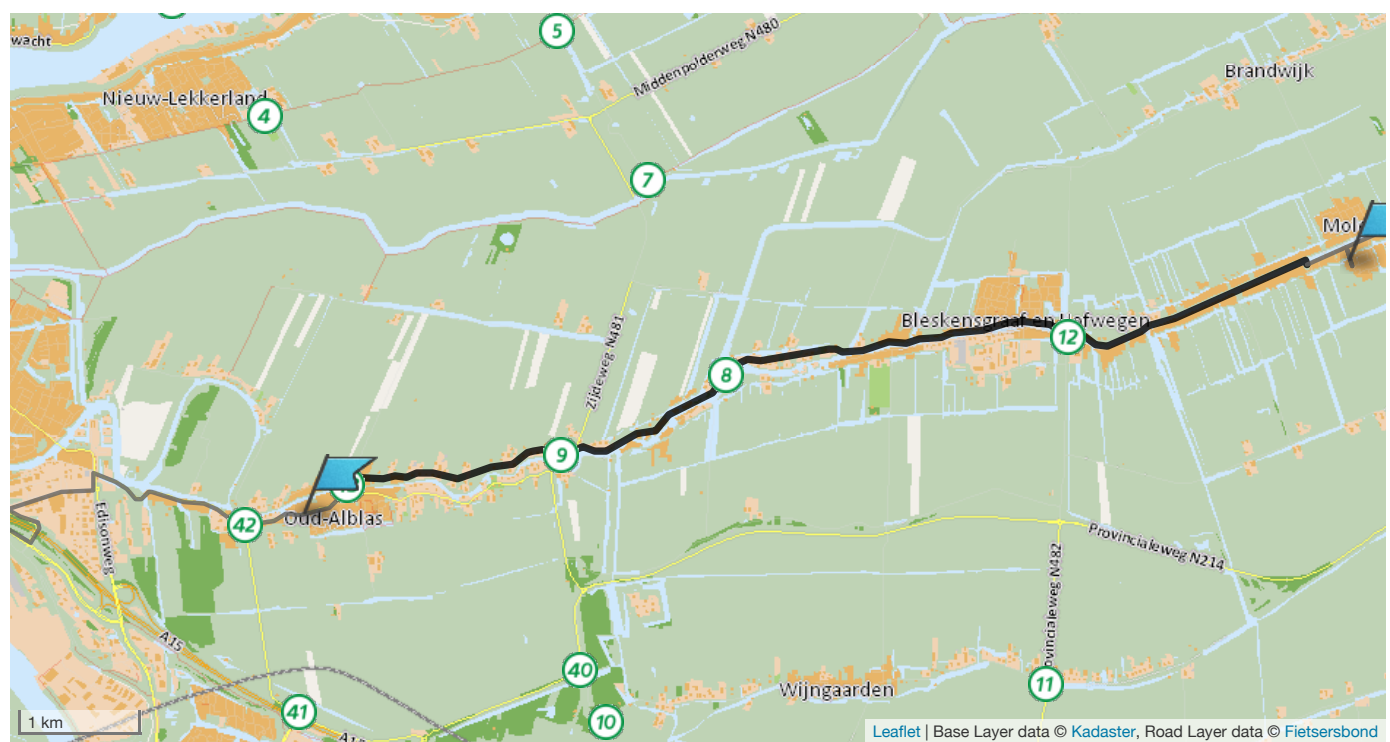
## Route deel 2



11	Ga na 396 meter bij het kruispunt <i>Op deze weg komt u in de woonplaats Molenaarsgraaf.</i>	<b>linksaf</b>	naar Kweldamweg	← 10.2 km.
12	Ga na 1.5 km. bij de zijstraat	<b>rechtsaf</b>	naar Polderweg Oost	→ 11.7 km.

13	Ga na 1.3 km. bij de T-splitsing	<b>linksaf</b>	naar Graafdijk Oost	←	13.1 km.
14	Ga na 414 meter bij de zijstraat	<b>linksaf</b>	naar Molenhoek	←	13.5 km.
15	Ga na 115 meter bij het einde	<b>rechtdoor</b>	, naam wordt Van Arkelstraat	↑	13.6 km.
16	Kom na 53 meter bij [onbekend] in Molenaarsgraaf (Molenaarwaard, Zuid-Holland)				13.6 km.
17	Ga na 53 meter bij het einde	<b>rechtdoor</b>	, naam wordt Molenhoek	↑	13.7 km.
18	Ga na 115 meter bij de T-splitsing	<b>linksaf</b>	, naam blijft Molenhoek	←	13.8 km.
19	Ga na 83 meter bij de zijstraat	<b>rechtdoor</b>	, naam wordt Dorpsstraat	↑	13.9 km.
20	Ga na 268 meter bij de zijstraat	<b>rechtsaf</b>	, naam blijft Dorpsstraat	→	14.2 km.

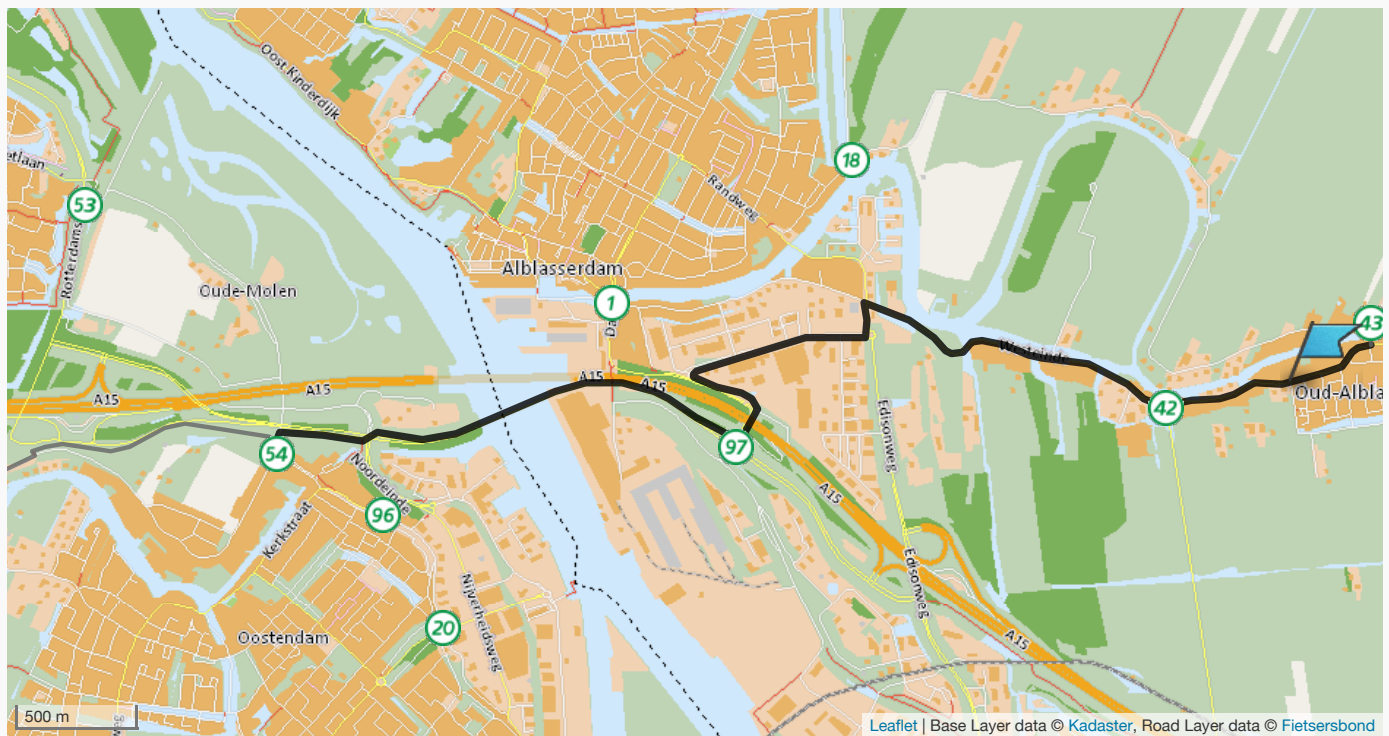
### Route deel 3



21	Ga na 29 meter bij de T-splitsing <i>Op deze weg komt u in de woonplaats Bleskensgraaf en Hofwegen.</i>	<b>linksaf</b>	naar Gijbelandsedijk	←	14.2 km.
22	Ga na 1.4 km. bij het einde <i>Op deze weg komt u in de woonplaats Brandwijk.</i>	<b>schuin rechts</b>	naar Meulenbroek	↗	15.6 km.
23	Ga na 1.2 km. bij de zijstraat <i>Op deze weg komt u in de woonplaats Bleskensgraaf en Hofwegen. In dit routeonderdeel zit een Dit is een gastadres van Vrienden op de Fiets met de volgende beschrijving: Verblijftype: Logeerkamer.</i>	<b>rechtdoor</b>	, naam wordt Kerkstraat	↑	16.8 km.
24	Ga na 175 meter op de kruising	<b>schuin rechts</b>	, naam blijft Kerkstraat	↗	17.0 km.
25	Ga na 111 meter bij de zijstraat	<b>rechtdoor</b>	, naam wordt Heulenslag	↑	17.1 km.

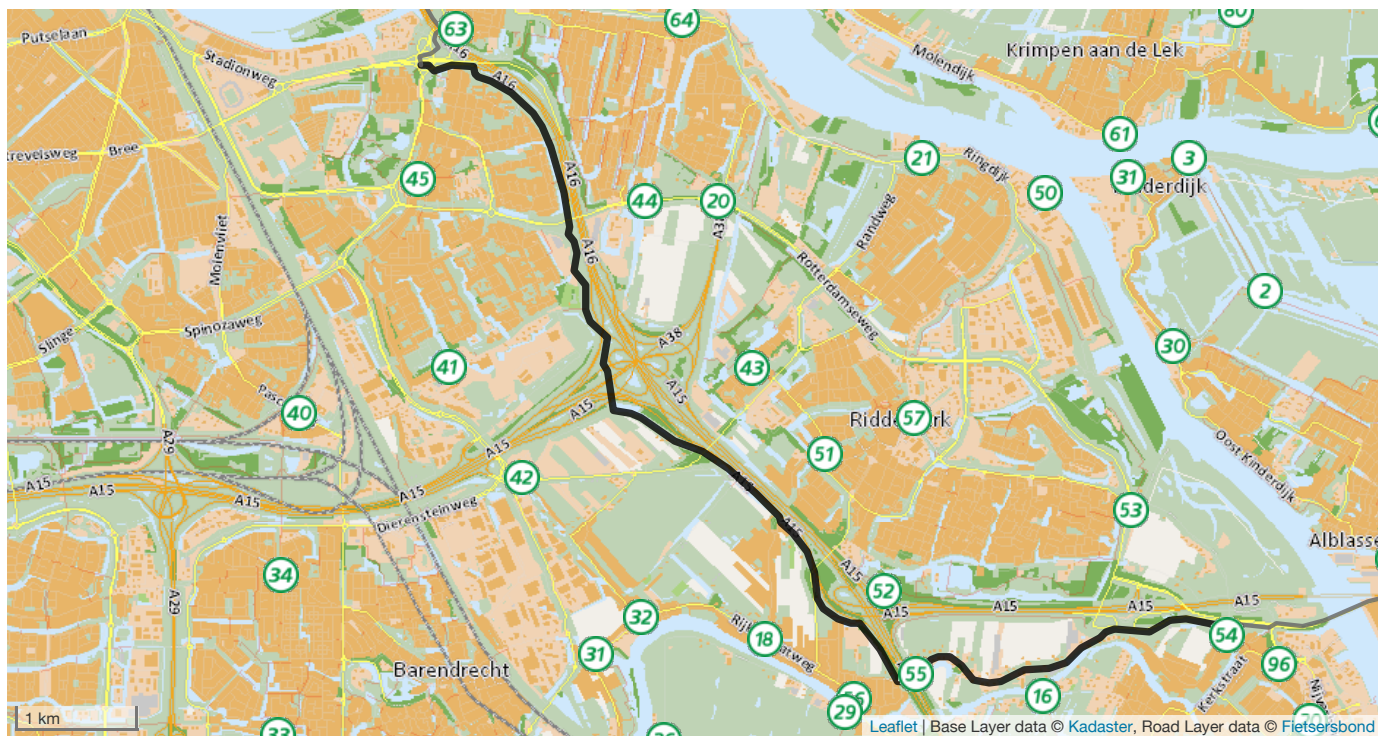
26	Ga na 3.5 km. op de kruising	<b>schuin links</b>	naar Zijdeweg	↖	20.6 km.
27	Ga na 166 meter bij het kruispunt	<b>schuin rechts</b>	naar Noordzijde	↗	20.8 km.
28	Ga na 1.8 km. bij de zijstraat <i>Op deze weg komt u in de woonplaats Oud-Alblas.</i>	<b>rechtdoor</b>	, naam wordt Heiweg	↑	22.5 km.
29	Ga na 68 meter bij de zijstraat	<b>rechtdoor</b>	, naam wordt Brugstraat	↑	22.6 km.
30	Ga na 88 meter op de kruising	<b>rechtsaf</b>	naar Dorpsstraat	➡	22.7 km.

#### Route deel 4



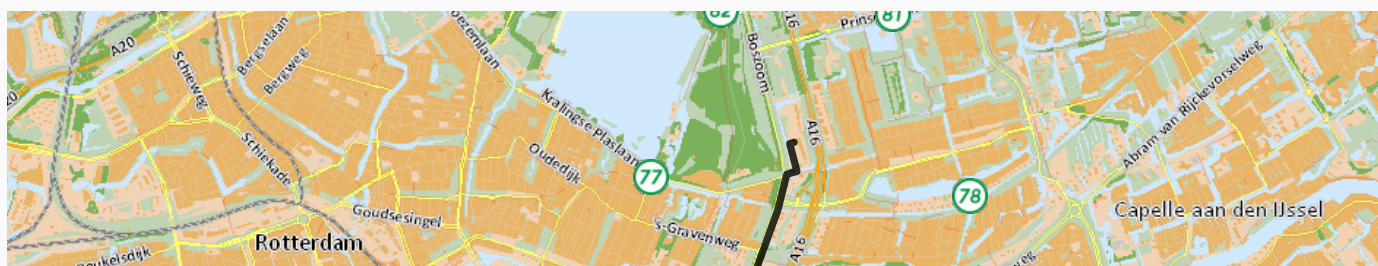
31	Ga na 370 meter bij de zijstraat	<b>rechtdoor</b>	, naam wordt Westeinde	↑	23.1 km.
32	Ga na 514 meter bij het kruispunt	<b>schuin rechts</b>	, naam blijft Westeinde	↗	23.6 km.
33	Ga na 828 meter bij het einde	<b>rechtdoor</b>	, naam wordt Vinkenspolderweg	↑	24.4 km.
34	Ga na 512 meter bij het kruispunt <i>Op deze weg komt u in de woonplaats Alblasdam.</i>	<b>scherp links</b>	naar Oude Torenweg	↖	25.0 km.
35	Ga na 108 meter bij de rotonde	<b>rechtsaf</b>	naar Edisonweg	➡	25.1 km.
36	Ga na 738 meter bij het kruispunt	<b>linksaf</b>	naar De Helling	←	25.9 km.
37	Ga na 451 meter bij het kruispunt <i>Deze afslag is bij een Verkeerslicht.</i>	<b>rechtsaf</b>	naar Rijksweg	➡	26.3 km.
38	Ga na 1.6 km. na de oversteek <i>Deze afslag is bij een Verkeerslicht. Op deze weg komt u in de woonplaats Hendrik-Ido-Ambacht.</i>	<b>schuin links</b>	, naam blijft Rijksweg	↖	27.9 km.
39	Ga na 337 meter bij de T-splitsing <i>Op deze weg komt u in de woonplaats Ridderkerk.</i>	<b>schuin links</b>	naar Molenweg	↖	28.3 km.
40	Ga na 51 meter bij de Y-splitsing	<b>rechtsaf</b>	naar fietspad A16 A15	➡	28.4 km.

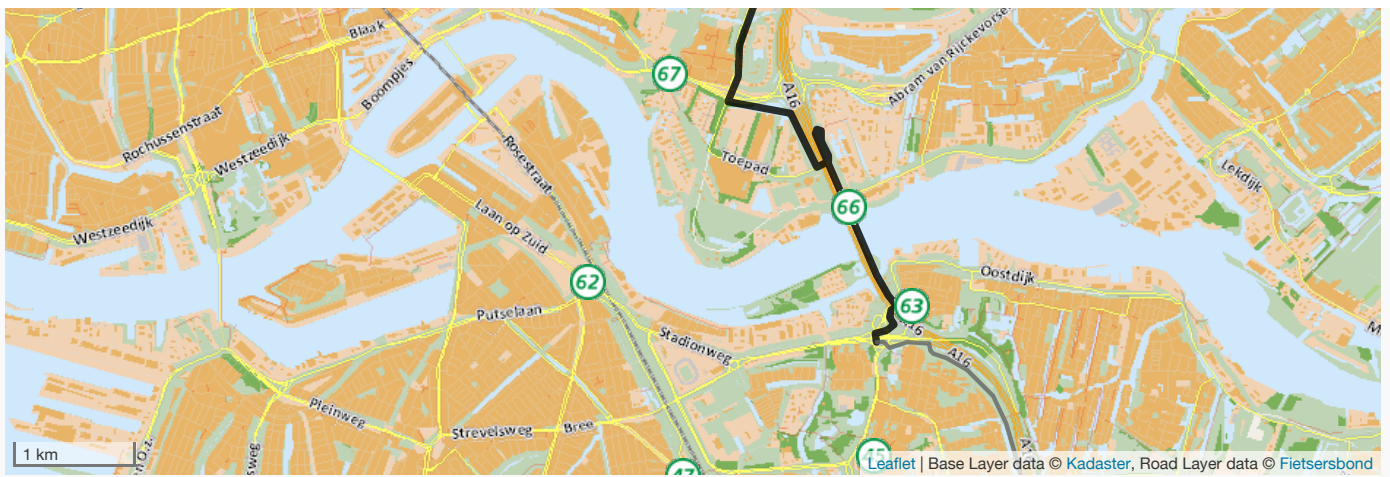
## Route deel 5



41	Ga na 1.0 km. bij de Y-splitsing	<b>linksaf</b>	naar fietspad	←	29.4 km.
42	Ga na 20 meter bij de T-splitsing	<b>rechtsaf</b>	naar Pruiwendijk	→	29.4 km.
43	Ga na 1.9 km. bij de zijstraat	<b>rechtdoor</b>	, naam wordt Vlasstraat	↑	31.3 km.
44	Ga na 29 meter bij de zijstraat <i>Deze afslag is bij een weg met de volgende beschrijving: langs A15 A16.</i>	<b>schuin rechts</b>	naar Westpad	↗	31.4 km.
45	Ga na 1.2 km. bij het einde	<b>rechtdoor</b>	, naam wordt fietspad A15 A16	↑	32.6 km.
46	Ga na 60 meter bij de zijstraat	<b>rechtdoor</b>	, naam wordt Westpad	↑	32.6 km.
47	Ga na 2.1 km. bij de Y-splitsing	<b>schuin rechts</b>	naar fietspad A16	↗	34.7 km.
48	Ga na 3.2 km. bij de zijstraat <i>Op deze weg komt u in de woonplaats Rotterdam.</i>	<b>schuin rechts</b>	, naam blijft fietspad A16	↗	37.9 km.
49	Ga na 407 meter op de kruising	<b>rechtsaf</b>	naar fietspad	→	38.3 km.
50	Ga na 126 meter bij de Y-splitsing	<b>rechtsaf</b>	, naam blijft fietspad	→	38.4 km.

## Route deel 6





51	Ga na 2.7 km. bij het kruispunt	<b>schuin rechts</b>	naar Toepad	 41.1 km.
52	Ga na 97 meter bij de zijstraat	<b>rechtsaf</b>	naar fietspad	 41.2 km.
53	Ga na 1.0 km. bij het kruispunt <i>Deze afslag is bij een Verkeerslicht.</i>	<b>rechtsaf</b>	naar Kralingse Zoom	 42.2 km.
54	Ga na 91 meter bij het kruispunt <i>Deze afslag is bij een Verkeerslicht.</i>	<b>schuin links</b>	, naam blijft Kralingse Zoom	 42.3 km.
55	Ga na 1.5 km. bij het kruispunt <i>Deze afslag is bij een Verkeerslicht.</i>	<b>schuin rechts</b>	naar Kralingseweg	 43.8 km.
56	Ga na 91 meter op de kruising	<b>linksaf</b>	, naam blijft Kralingseweg	 43.9 km.
57	Kom na 276 meter bij het eindpunt van uw route			44.2 km.

Deze route online bekijken

Scan de onderstaande qr-code met uw mobiele telefoon



Probeer nu onze vernieuwde app, nu met verbeterde navigatie en gesproken routeaanwijzingen!

